

İL ENCÜMENİ

Kararın Özeti :	K A R A R	Tarihi	Sayısı	Eki
		14.05.2018	119	-
İlimiz Merkez İlçeye bağlı Derbent köyü sınırları içerisinde bulunan, mülkiyeti Hayrettin ATEŞ' e ait olan, tapuda E28c25a2a-2d pafta 105 ada 3 parsel nolu taşınmazın 4(dört) kısma ifrazının yapılması.	G E V L R E A N K	11.05.2018	5763	-
		Dairesi : İl Özel İdaresi		

KARAR :


İlimiz Merkez İlçeye bağlı Derbent köyü sınırları içerisinde bulunan, mülkiyeti Hayrettin ATEŞ' e ait olan, tapuda E28c25a2a-2d pafta 105 ada 3 parsel nolu taşınmazın 4(dört) kısma ifrazının yapılması hakkındaki İl Özel İdaresi İmar ve Kentsel İyileştirme Müdürlüğünün 11.05.2018 tarih ve 5763 sayılı yazısı ve ek'leri okunup incelendi.

İlimiz Merkez İlçeye bağlı Derbent köyü sınırları içerisinde bulunan, mülkiyeti Hayrettin ATEŞ' e ait olan, tapuda E28c25a2a-2d pafta 105 ada 3 parsel nolu taşınmazın 4(dört) kısma ifrazı için, Harita Mühendisi Ercan USTAOĞLU tarafından hazırlanan, İl Özel İdaresi personeli Harita Mühendisi Erdem KOÇ ve Topoğraf Fatma AKBIYIK tarafından, incelenen ifraz dosyasında, 105 ada 3 parsel nolu taşınmazın mülkiyetinin Hayrettin ATEŞ'e ait olduğu, söz konusu tapunun Derbent Köyü Köy Yerleşik Alanı içerisinde kaldığı tespit edilmiştir. Bahse konu taşınmazın 4(dört) kısma ifraz yapılmasını talep etmiş olup, talep edilen işlem hakkındaki Teknik Rapor Ek'te sunulmuştur.

İlimiz Merkez İlçeye bağlı Derbent köyü sınırları içerisinde bulunan, mülkiyeti Hayrettin ATEŞ' e ait olan, tapuda E28c25a2a-2d pafta 105 ada 3 parsel nolu taşınmazın 4(dört) kısma ifrazı ile ilgili İl Özel İdaresi İmar ve Kentsel İyileştirme Müdürlüğünün teknik elemanları tarafından tanzim edilen raporda ifraz işleminin yapılmasında sakınca olmadığı yasal mevzuata uygun olduğu belirlendiğinden, 02.11.1985 tarih ve 18916 sayılı Resmi Gazetede yayımlanarak yürürlüğe giren Plansız Alanlar İmar Yönetmeliği'nin "Belediye ve Mücavir Alan Sınırları Dışında planı bulunmayan Köy ve Mezraların Yerleşik Alanında Uygulanacak Esaslar" başlıklı beşinci bölümünün 44. maddesinde "İfraz suretiyle elde edilecek parsellerin tapu kadastro veya tapulama haritasında bulunan ve kamu eline geçmiş bir yola cephesinin bulunması şarttır. Parselden terk suretiyle yol oluşturulamaz. Çıkmaz sokaklara cephesi olan parseller ifraz edilemez. İfraz suretiyle çıkmaz sokak oluşturulamaz." 45. maddesinde "İfraz işlemlerinde parsel genişlikleri (15.00) m'den, parsel derinlikleri de (20.00) m'den az olamaz, ifraz suretiyle elde edilen parsellerde ikinci kere ifraz yapılamaz." hükmü gereğince, İlimiz Merkez İlçeye bağlı Derbent köyü sınırları içerisinde bulunan, mülkiyeti Hayrettin ATEŞ' e ait olan, tapuda E28c25a2a-2d pafta 105 ada 3 parsel nolu taşınmazın 4(dört) kısma ifrazının yapılması, Encümenimizce uygun görülmüştür.

Gereği için İl Encümeni Karar örneğinin İmar ve Kentsel İyileştirme Müdürlüğüne gönderilmesine 14.05.2018 tarihinde Oy Birliği ile Karar verildi.

BAŞKAN


İbrahim KAYIŞ
Genel Sekreter

ÜYE


Kenan DÜRSUN


ÜYE


R.Regaip BAYRAKTAR


ÜYE


İrfan EKMEKÇİ

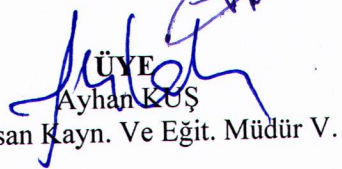
ÜYE


İbrahim KAYIŞ
Genel Sekreter

ÜYE


M. Levent ÇAM
Tarımsal Hizm. Müdürü

ÜYE


Ayhan KUŞ
İnsan Kayn. Ve Eğit. Müdür V.