

İL ENCÜMENİ

Kararın Özeti :	K A R A R	Tarihi	Sayısı	Eki
		05.02.2018	33	-
İlimiz Merkez Geriş köyü sınırları içerisinde bulunan, mülkiyeti Ömer CANBELTAŞ ve Feride KAYA' ya ait olan, tapuda E28c19c1b pafta 119 ada 15 parsel nolu taşınmazın Plansız Alanlar İmar Yönetmeliğinin hükümleri gereğince 2 (iki) kısma ifrazının yapılması.	G E V L R E A N K	02.02.2018	1439	-
		Dairesi : İl Özel İdaresi		

KARAR :


İlimiz Merkez Geriş köyü sınırları içerisinde bulunan, mülkiyeti Ömer CANBELTAŞ ve Feride KAYA' ya ait olan, tapuda E28c19c1b pafta 119 ada 15 parsel nolu taşınmazın 2 (iki) kısma ifrazının yapılması hakkındaki İl Özel İdaresi İmar ve Kentsel İyileştirme Müdürlüğünün 02.02.2018 tarih ve 1439 sayılı yazısı ve ek'leri okunup incelendi.

İlimiz Merkez Geriş köyü sınırları içerisinde bulunan, mülkiyeti Ömer CANBELTAŞ ve Feride KAYA' ya ait olan, tapuda E28c19c1b pafta 119 ada 15 parsel nolu taşınmazın 2 (iki) kısma ifrazı için, Harita Mühendisi Sinan ALP tarafından hazırlanan, İl Özel İdaresi personeli Harita Mühendisi Erdem KOÇ ve Topoğraf Fatma AKBİYİK tarafından, incelenen ifraz dosyasında, E28c19c1b pafta 119 ada 15 parsel nolu taşınmazın mülkiyetinin Ömer CANBELTAŞ ve Feride KAYA' ya ait olduğu, söz konusu tapunun Geriş Köyü Köy Yerleşik Alanı içerisinde kaldığı tespit edilmiştir. Bahse konu taşınmazın 2 (iki) kısma ifraz yapılmasını talep etmiş olup, talep edilen işlem hakkındaki Teknik Rapor Ek'te sunulmuştur.

İlimiz Merkez Geriş köyü sınırları içerisinde bulunan, mülkiyeti Ömer CANBELTAŞ ve Feride KAYA' ya ait olan, tapuda E28c19c1b pafta 119 ada 15 parsel nolu taşınmazın 2 (iki) ifrazı ile ilgili İl Özel İdaresi İmar ve Kentsel İyileştirme Müdürlüğünün teknik elemanları tarafından tanzim edilen raporda ifraz işleminin yapılmasında sakınca olmadığı yasal mevzuata uygun olduğu belirlendiğinden, 02.11.1985 tarih ve 18916 sayılı Resmi Gazetede yayımlanarak yürürlüğe giren Plansız Alanlar İmar Yönetmeliği'nin "Belediye ve Mücavir Alan Sınırları Dışında planı bulunmayan Köy ve Mezraların Yerleşik Alanında Uygulanacak Esaslar" başlıklı beşinci bölümünün 44. maddesinde "İfraz suretiyle elde edilecek parsellerin tapu kadastro veya tapulama haritasında bulunan ve kamu eline geçmiş bir yola cephesinin bulunması şarttır. Parselden terk suretiyle yol oluşturulamaz. Çıkmaz sokaklara cephesi olan parseller ifraz edilemez. İfraz suretiyle çıkmaz sokak oluşturulamaz." 45. maddesinde "ifraz işlemlerinde parsel genişlikleri (15.00) m'den, parsel derinlikleri de (20.00) m'den az olamaz, ifraz suretiyle elde edilen parsellerde ikinci kere ifraz yapılamaz." hükmü gereğince, Merkez Geriş köyü sınırları içerisinde bulunan, mülkiyeti Ömer CANBELTAŞ ve Feride KAYA' ya ait olan, tapuda E28c19c1b pafta 119 ada 15 parsel nolu taşınmazın 2 (iki) kısma ifrazının yapılması, Encümenimizce uygun görülmüştür.

Gereği için İl Encümeni Karar örneğinin İmar ve Kentsel İyileştirme Müdürlüğüne gönderilmesine 05.02.2018 tarihinde Oy Birliği ile Karar verildi.


BAŞKAN


İbrahim KAYIŞ
Genel Sekreter

ÜYE


Kenan DURSUN


ÜYE


İbrahim KAYIŞ
Genel Sekreter

ÜYE


Murat ERFINDIK

ÜYE


M. Servet ÇAM
Tarımsal Hizm. Müdürü

ÜYE


Mustafa GÜNEV

ÜYE


Zuhal BUYURAN
İşletme ve İştirakler Müdürü