

İL ENCÜMENİ

Kararın Özeti:

İlimiz, Amasra İlçesi, Göçkündemirci Köyü sınırları içerisinde bulunan, tapuda 135 ada, 10 parsel no'da kayıtlı 210,97 m2 yüzölçümlü taşınmaz üzerine Tuğba GÜNGÖR tarafından Konut amaçlı inşaatın yapılması uygun görülmüştür.

K A R A R	Tarihi	Sayısı	Eki
	14.12.2021	372	-
G E V L E R E N K	07.12.2021	14447	-
	Dairesi : İl Özel İdaresi		

KARAR:

İlimiz, Amasra İlçesi, Göçkündemirci Köyü sınırları içerisinde bulunan, tapuda 135 ada, 10 parsel no'da kayıtlı 210,97 m2 yüzölçümlü taşınmaz üzerine Tuğba GÜNGÖR tarafından Konut amaçlı inşaatın yapılması hakkındaki İl Özel İdaresi İmar ve Kentsel İyileştirme Müdürlüğünün 07.12.2021 tarih ve 14447 sayılı yazısı ve Ek'leri okunup incelendi.

İlimiz, Amasra İlçesi, Göçkündemirci Köyü sınırları içerisinde bulunan, tapuda 135 ada, 10 parsel no'da kayıtlı 210,97 m2 yüzölçümlü taşınmaz üzerine Tuğba GÜNGÖR tarafından ilgede belirtilen tarih ile İdaremiz kayıtlarına alınan dilekçesinde Konut amaçlı inşaat yapma talebinde bulunulmuştur.


Yapılan inceleme neticesinde, parselin yüzölçümünün 210,97 m2 olduğu görülmüştür. 3194 Sayılı İmar Kanununa dayanılarak çıkartılan Plansız Alanlar İmar Yönetmeliğinin 5. Bölüm, 49. Maddesi "Parsel büyüklükleri hakkındaki hükümlere uymayan parsellerde, uygun hale getirilmedikçe yapı ve ilave yapı yapılmasına izin verilemez.", Bayındırlık ve İskân Bakanlığı'nın 2008/4 tarihli genelgesinin 5. maddesi de "Plansız Alanlar İmar Yönetmeliğinin 45. maddesinde, köy ve mezraların yerleşik alanlarında ve civarında yapılacak ifraz işlemleri ile oluşturulacak büyüklükleri belirlenmiştir. Ancak, eskiden oluşmuş ve herhangi bir ifraz işlemine tabi olmamış parseller ile anılan Yönetmelikte değişiklik yapan 02.09.1999 tarih ve 23804 sayılı Resmi Gazetede yayımlanarak yürürlüğe giren Yönetmelik öncesinde yürürlükte bulunan 43.madde hükümlerine uygun olarak oluşturulmuş ve yönetmeliğin 49. maddesi hükümlerinin uygulanmasına imkan bulunmayan, köy yerleşik alanı içindeki 300 m2' den küçük parsellerde, parselin şekli ve konumu gibi özelliklerde dikkate alınmak ve üzerinde yapı yapmaya müsait olup olmadığı İl Encümenince değerlendirilmek suretiyle yapı izni verilmesi uygun görülmektedir. Söz konusu alanların Çevre Düzeni Planı kapsamında kalması halinde plan kararlarına uygunluk sağlanması gerekmektedir." hükümleri gereğince talep edilen taşınmaza Konut amaçlı inşaatın yapılması İl Encümenimizce uygun görülmüştür.

Gereği için Karar örneğinin İmar ve Kentsel İyileştirme Müdürlüğüne gönderilmesine 14.12.2021 tarihinde Oy Birliği ile Karar verildi.


BAŞKAN
Metin ÇETİN
Genel Sekreter V.

ÜYE

Atnen AYDOĞAN



ÜYE

Bekir KARABACAK

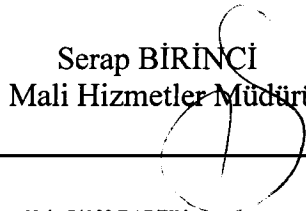


ÜYE

Ayhan ÖZÇELİK
(İZİNLİ)

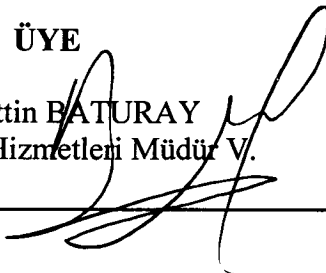
ÜYE

Serap BİRİNCİ
Mali Hizmetler Müdürü



ÜYE

H. Bahattin BATURAY
Su ve Kanal Hizmetleri Müdür V.



İL ENCÜMENİ

Kararın Özeti :	K A R A R	Tarihi	Sayısı	Eki
		14.12.2021	373	-
İlimiz Ulus İlçeye bağlı Ulu köyü sınırları içerisinde bulunan, tapuda F29a07d4b pafta, 172 ada 10, 32, 39 nolu parsellerin Plansız Alanlar İmar Yönetmeliğinin hükümleri gereğince tevhid edilmesi uygun görülmüştür.	G E V L R E A N K	10.12.2021	14663	-
		Dairesi : İl Özel İdaresi		

KARAR :

İlimiz Ulus İlçeye bağlı Ulu köyü sınırları içerisinde bulunan, tapuda F29a07d4b pafta, 172 ada 10, 32, 39 nolu parsellerin tevhid edilmesi işleminin yapılması hakkındaki İl Özel İdaresi İmar ve Kentsel İyileştirme Müdürlüğünün 10.12.2021 tarih ve 14663 sayılı yazısı ve Ek'leri okunup incelendi.

İl Özel İdaresi personellerinden İmar ve Kentsel İyileştirme Müdür V. İlker SARIKAYA ve Harita Teknikeri Fatma AKBIYIK tarafından, İlimiz Ulus İlçeye bağlı Ulu köyü sınırları içerisinde bulunan, tapuda F29a07d4b pafta, 172 ada 10, 32, 39 nolu parsellerin tevhid edilmesi için 7402/170 Nolu Harita ve Kadastro Mühendislik Bürosu tarafından hazırlanan tevhid dosyasında yapılan incelemeler neticesinde:

1-172 ada 10 parsel nolu taşınmazın yüzölçümünün 115,56 m², 172 ada 32 parsel nolu taşınmazın yüzölçümünün 153,41 m², 172 ada 39 parsel nolu taşınmazın yüzölçümünün 296,19 m² ve mülkiyetlerinin Mevlüt ÖZSOY' a ait olduğu;

2- Söz konusu 172 ada 10, 39 parsel nolu taşınmazların bahçe vasfında, 172 ada 32 parsel nolu taşınmazın tarla vasfında olduğu,

3-172 ada 10, 32, 39 parsel nolu taşınmazların Ulu Köyü Köy Yerleşik Alanı ve Civarı Sınırı içerisinde kaldığı,

Tevhid işlemi sonucunda; A parseli, oluştuğu görülmüştür.

Bahse konu İlimiz Ulus İlçeye bağlı Ulu köyü sınırları içerisinde bulunan, tapuda F29a07d4b pafta, 172 ada 10, 32, 39 nolu parsellerde kayıtlı taşınmazların, 3194 sayılı İmar Kanununa dayanılarak çıkartılan Plansız Alanlar İmar Yönetmeliği hükümleri gereğince tevhid işleminin yapılması İl Encümenimizce uygun görülmüştür.

Gereği için İl Encümeni Karar örneğinin İmar ve Kentsel İyileştirme Müdürlüğüne gönderilmesine 14.12.2021 tarihinde Oy Birliği ile Karar verildi.


BAŞKAN
Mehmet ÇELİK
Genel Sekreter V.

ÜYE
Atnen AYDOĞAN



ÜYE
Bekir KARABAĞAK




ÜYE
Ayhan ÖZÇELİK
(İZİNLİ)

ÜYE
Serap BİRİNCİ
Mali Hizmetler Müdürü



ÜYE
H. Bahattin BATURAY
Su ve Kanal Hizmetleri Müdür V.



İL ENCÜMENİ

Kararın Özeti :	K A R A R	Tarihi	Sayısı	Eki
		14.12.2021	374	-
İlimiz Merkez İlçeye bağlı Karainler köyü sınırları içerisinde bulunan, mülkiyeti Mustafa YÖNEL ve Hüseyin YÖNEL' e ait olan, tapuda E28c09c1c pafta 141 ada 61, 62, 63 parsellerde kayıtlı taşınmazların Plansız Alanlar İmar Yönetmeliğinin hükümleri gereğince tevhid edilerek 3 (üç) kısma ifrazı uygun görülmüştür.	G E V L E A N K	10.12.2021	14664	-
		Dairesi : İl Özel İdaresi		

KARAR :

İlimiz Merkez İlçeye bağlı Karainler köyü sınırları içerisinde bulunan, mülkiyeti Mustafa YÖNEL ve Hüseyin YÖNEL' e ait olan, tapuda E28c09c1c pafta 141 ada 61, 62, 63 parsellerde kayıtlı taşınmazların Plansız Alanlar İmar Yönetmeliğinin hükümleri gereğince tevhid edilerek 3 (üç) kısma ifrazının yapılması hakkındaki İl Özel İdaresi İmar ve Kentsel İyileştirme Müdürlüğünün 10.12.2021 tarih ve 14664 sayılı yazısı ve Ek'leri okunup incelendi.

İl Özel İdaresi İmar ve Kentsel İyileştirme Müdür V. İlker SARIKAYA ve Harita Teknikeri Fatma AKBIYIK tarafından, İlimiz Merkez İlçeye bağlı Karainler köyü sınırları içerisinde bulunan, mülkiyeti Mustafa YÖNEL ve Hüseyin YÖNEL' e ait olan, tapuda E28c09c1c pafta 141 ada 61, 62, 63 parsellerde kayıtlı taşınmazların tevhid edilerek 3 (üç) kısma ifrazı için Harita Mühendisi Ş. Günhan FIRINCI tarafından hazırlanan tevhid-ifraz dosyasında yapılan incelemeler neticesinde:

1-141 ada 61 parsel nolu taşınmazın yüzölçümünün 1394,90 m² ve mülkiyetinin Mustafa YÖNEL' e, 141 ada 62 parsel nolu taşınmazın yüzölçümünün 209,19 m², 141 ada 63 parsel nolu taşınmazın yüzölçümünün 210,86 m² ve mülkiyetlerinin Hüseyin YÖNEL' e ait olduğu;

2- Söz konusu 141 ada 61, 62, 63 parsel nolu taşınmazların, Karainler Köyü Köy Yerleşik Alanı içerisinde kaldığı;


3- Tevhid işlemi, 3194 sayılı İmar Kanununa dayanılarak çıkartılan Plansız Alanlar İmar Yönetmeliğinin 62. maddesi son (Ek: 30.6.2001 – 24448 s. R.G) fıkrasında "Tevhid işlemlerinde 5000 m² asgari büyüklük şartı aranmaz" hükmü gereğince uygun olduğu,

Bahse konu taşınmazların tevhid ve 3 (üç) kısma ifrazının yapılması talep edilmiş olup, talep edilen işlem hakkındaki Teknik Rapor Ek'te sunulmuştur.

Bahse konu İlimiz Merkez İlçeye bağlı Karainler köyü sınırları içerisinde bulunan, mülkiyeti Mustafa YÖNEL ve Hüseyin YÖNEL' e ait olan, tapuda E28c09c1c pafta 141 ada 61, 62, 63 parsellerde kayıtlı taşınmazların 02.11.1985 tarih ve 18916 sayılı Resmi Gazetede yayımlanarak yürürlüğe giren Plansız Alanlar İmar Yönetmeliği'nin "Belediye ve Mücavir Alan Sınırları Dışında planı bulunmayan Köy ve Mezraların Yerleşik Alanında Uygulanacak Esaslar" başlıklı beşinci bölümünün 44.maddesinde " ifraz suretiyle elde edilecek parsellerin tapu kadastro veya tapulama haritasında bulunan ve kamu eline geçmiş bir yola cephesinin bulunması şarttır. Parselden terk sureti ile yol oluşturulamaz. Çıkmaz sokaklara cephesi olan parseller ifraz edilemez. İfraz suretiyle çıkmaz sokak oluşturulamaz " 45. maddesinde "ifraz işlemlerinde parsel genişlikleri 15.00 m'den parsel derinlikleri 20,00 m den az olamaz, ifraz suretiyle elde edilen parsellerde ikinci kere ifraz yapılamaz " hükmü gereğince tevhid edilerek 3 (üç) kısma ifrazının yapılması İl Encümenimizce uygun görülmüştür.

Gereği için İl Encümeni Karar örneğinin İmar ve Kentsel İyileştirme Müdürlüğüne gönderilmesine 14.12.2021 tarihinde Oy Birliği ile Karar verildi.


BAŞKAN
Mustafa ÇENEL
Genel Sekreter V.

ÜYE
Atnen AYDOĞAN


ÜYE
Bekir KARABACAK


ÜYE
Ayhan ÖZÇELİK
(İZİNLİ)

ÜYE
Serap BİRİNCİ
Mali Hizmetler Müdürü

ÜYE
H. Bahadır BATURAY
Su ve Kanal Hizmetleri Müdürü V.

İL ENCÜMENİ

Kararın Özeti :	K A R A R	Tarihi	Sayısı	Eki
		14.12.2021	375	-
İlimiz Ulus İlçeye bağlı Aşağıçerçi köyü sınırları içerisinde bulunan, mülkiyeti Rıfat ATRAF ve Sıfat ATRAF' a ait olan, tapuda E29d13c4a pafta 184 ada 3 parsel nolu taşınmazın 4 (dört) kısma ifrazı uygundur.	G E V L R E A N K	10.12.2021	14665	-
		Dairesi : İl Özel İdaresi		

KARAR :

İlimiz Ulus İlçeye bağlı Aşağıçerçi köyü sınırları içerisinde bulunan, mülkiyeti Rıfat ATRAF ve Sıfat ATRAF' a ait olan, tapuda E29d13c4a pafta 184 ada 3 parsel nolu taşınmazın 4 (dört) kısma ifrazının yapılması hakkındaki İl Özel İdaresi İmar ve Kentsel İyileştirme Müdürlüğünün 10.12.2021 tarih ve 14665 sayılı yazısı ve ek'leri okunup incelendi.

İl Özel İdaresi İmar ve Kentsel İyileştirme Müdür V. İlker SARIKAYA ve Harita Teknikeri Fatma AKBIYIK tarafından, İlimiz Ulus İlçeye bağlı Aşağıçerçi köyü sınırları içerisinde bulunan, mülkiyeti Rıfat ATRAF ve Sıfat ATRAF' a ait olan, tapuda E29d13c4a pafta 184 ada 3 parsel nolu taşınmazın 4 (dört) kısma ifrazı için Harita Mühendisi Hüseyin UÇKUN tarafından hazırlanan ifraz dosyasında yapılan incelemeler neticesinde:

1-E29d13c4a pafta 184 ada 3 parsel nolu taşınmazın yüzölçümünün 5802,81 m2 ve mülkiyetinin Rıfat ATRAF ve Sıfat ATRAF' a ait olduğu,

2- Söz konusu E29d13c4a pafta 184 ada 3 parsel nolu taşınmazın köy yerleşik alanı içerisinde kaldığı tespit edilmiştir.

Bahse konu taşınmazın 4 (dört) kısma ifraz yapılmasını talep etmiş olup, talep edilen işlem hakkındaki Teknik Rapor Ek'te sunulmuştur.

Bahse konu İlimiz Ulus İlçeye bağlı Aşağıçerçi köyü sınırları içerisinde bulunan, mülkiyeti Rıfat ATRAF ve Sıfat ATRAF' a ait olan, tapuda E29d13c4a pafta 184 ada 3 parsel nolu taşınmazın 02.11.1985 tarih ve 18916 sayılı Resmi Gazetede yayımlanarak yürürlüğe giren Plansız Alanlar İmar Yönetmeliği'nin "Belediye ve Mücavir Alan Sınırları Dışında planı bulunmayan Köy ve Mezraların Yerleşik Alanında Uygulanacak Esaslar" başlıklı beşinci bölümünün 44.maddesinde " ifraz suretiyle elde edilecek parsellerin tapu kadastro veya tapulama haritasında bulunan ve kamu eline geçmiş bir yola cephesinin bulunması şarttır. Parselden terk sureti ile yol oluşturulamaz. Çıkmaz sokaklara cephesi olan parseller ifraz edilemez. İfraz suretiyle çıkmaz sokak oluşturulamaz " 45. maddesinde "ifraz işlemlerinde parsel genişlikleri 15.00 m'den parsel derinlikleri 20,00 m den az olamaz, ifraz suretiyle elde edilen parsellerde ikinci kere ifraz yapılamaz " hükmü gereğince 4 (dört) kısma ifrazı İl Encümenimizce uygun görülmüştür.

Gereği için İl Encümeni Karar örneğinin İmar ve Kentsel İyileştirme Müdürlüğüne gönderilmesine 14.12.2021 tarihinde mevcudun Oy Birliği ile Karar verildi.

BASKAN
MEVA CEBİN
Genel Sekreter V.

ÜYE
Atner AYDOĞAN

ÜYE
Bekir KARABACAK

ÜYE
Ayhan ÖZÇELİK
(İZİNLİ)

ÜYE
Serap BİRİNCİ
Mali Hizmetler Müdürü

ÜYE
H. Bahattin BATURAY
Su ve Kanal Hizmetleri Müdür V.

İL ENCÜMENİ

Kararın Özeti:

İlimiz Ulus İlçeye bağlı Çerde köyü sınırları içerisinde bulunan, mülkiyeti Hasan ÇELİK ve Hüseyin ÇELİK' e ait olan, tapuda E29d17a1b pafta 144 ada 12 parsel nolu taşınmazın Plansız Alanlar İmar Yönetmeliğinin hükümleri gereğince teknik rapor doğrultusunda 3 (üç) kısma ifrazı uygun görülmüştür.

K A R A R	Tarihi	Sayısı	Eki
	14.12.2021	376	-
G E V L R E A N K	10.12.2021	14466	-
	Dairesi : İl Özel İdaresi		

KARAR:

İlimiz Ulus İlçeye bağlı Çerde köyü sınırları içerisinde bulunan, mülkiyeti Hasan ÇELİK ve Hüseyin ÇELİK' e ait olan, tapuda E29d17a1b pafta 144 ada 12 parsel nolu taşınmazın Plansız Alanlar İmar Yönetmeliğinin hükümleri gereğince teknik rapor doğrultusunda 3 (üç) kısma ifrazının yapılması hakkındaki İl Özel İdaresi İmar ve Kentsel İyileştirme Müdürlüğünün 10.12.2021 tarih ve 14466 sayılı yazısı ve ek'leri okunup incelendi:

İl Özel İdaresi personeli İmar ve Kentsel İyileştirme Müdür V. İlker SARIKAYA ve Harita Teknikeri Fatma AKBIYIK tarafından, İlimiz Ulus İlçeye bağlı Çerde köyü sınırları içerisinde bulunan, mülkiyeti Hasan ÇELİK ve Hüseyin ÇELİK' e ait olan, tapuda E29d17a1b pafta 144 ada 12 parsel nolu taşınmazın 3 (üç) kısma ifrazı için Harita Mühendisi Ercan USTAOĞLU tarafından hazırlanan ifraz dosyasında yapılan incelemeler neticesinde:


1-E29d17a1b pafta 144 ada 12 parsel nolu taşınmazın yüzölçümünün 11470,06 m2 ve mülkiyetinin Hasan ÇELİK ve Hüseyin ÇELİK' e ait olduğu,

2- Söz konusu E29d17a1b pafta 144 ada 12 parsel nolu taşınmazın ifrazı sonucunda oluşan a, c kısımlarının köy yerleşik alanı içerisinde, b ile gösterilen kısmın köy yerleşik alanı dışında kaldığı;


b parselinin yerleşik alan sınırı esas alınarak ifraz edildiği, köy yerleşik alanın geçtiği çizgi parselin ayırma hattı olarak kabul edildiği, bu hattın köy yerleşik alan sınırı içinde kalan ayrı bir parsel, dışında kalan ise ayrı bir parsel olarak teşekkül ettiği görülmüştür.

Bahse konu İlimiz Ulus İlçeye bağlı Çerde köyü sınırları içerisinde bulunan, mülkiyeti Hasan ÇELİK ve Hüseyin ÇELİK' e ait olan, tapuda E29d17a1b pafta 144 ada 12 parsel nolu taşınmazın, 02.11.1985 tarih ve 18916 sayılı Resmi Gazetede yayımlanarak yürürlüğe giren Plansız Alanlar İmar Yönetmeliği'nin "Belediye ve Mücavir Alan Sınırları Dışında planı bulunmayan Köy ve Mezraların Yerleşik Alanında Uygulanacak Esaslar" başlıklı beşinci bölümünün 44.maddesinde " ifraz suretiyle elde edilecek parsellerin tapu kadastro veya tapulama haritasında bulunan ve kamu eline geçmiş bir yola cephesinin bulunması şarttır. Parselden terk sureti ile yol oluşturulamaz. Çıkmaz sokaklara cephesi olan parseller ifraz edilemez. İfraz suretiyle çıkmaz sokak oluşturulamaz" 45.maddesinde "ifraz işlemlerinde parsel genişlikleri 15.00 m'den parsel derinlikleri 20,00 m den az olamaz, ifraz suretiyle elde edilen parsellerde ikinci kere ifraz yapılamaz " hükmü ve 6495 Sayılı Bazı Kanun ve Kanun Hükmünde Kararnamelerde Değişiklik Yapılmasına Dair Kanunla, 3194 Sayılı İmar Kanununun Başlığıyla birlikte değiştirilen 27. maddesi "Köy yerleşik alanı sınırları içerisinde 03.07.2005 tarihli ve 5403 Sayılı Toprak Koruma ve Arazi Kullanımı Kanunu hükümleri uygulanmaz. Köy yerleşik alanı sınırlarının parselleri bölmesi durumunda yerleşik alan sınırı 5403 sayılı Kanun Hükümlerine tabi olmaksızın ifraz hattı olarak kabul edilir." hükmü gereğince 3 (üç) kısma ifrazı İl Encümenimizce uygun görülmüştür.

Gereği için İl Encümeni Karar örneğinin İmar ve Kentsel İyileştirme Müdürlüğüne gönderilmesine 14.12.2021 tarihinde Oy Birliği ile Karar verildi.


BAŞKAN
Metin ÇELİK
Genel Sekreter V.

ÜYE
Atnen AYDOĞAN

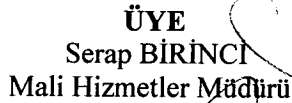


ÜYE
Bekir KARABACAK



ÜYE
Ayhan ÖZÇELİK
(İZİNLİ)

ÜYE
Serap BİRİNCİ
Mali Hizmetler Müdürü



ÜYE
H. Bahattin BATURAY
Su ve Kanallı Hizmetleri Müdür V.



İL ENCÜMENİ

Kararın Özeti :

İl Özel İdaremiz bütçesi ile ödenek tahsis edilen harcama birimlerinden İnsan Kaynakları ve Eğitim Müdürlüğünce **Personel Giderlerinde kullanılmak üzere talep edilen 725.000,00 TL'nin** Personel Yedek Ödeneği tertibinden olmak üzere Ek'li **Ödenek Aktarma Cetveli** doğrultusunda aktarılması uygundur.

K
A
R
A
R

Tarihi

Sayısı

Eki

14.12.2021

377

-

G
E
V
L
E
A
N
K

14.12.2021

14787

-

Dairesi : İl Özel İdaresi

KARAR :

İl Özel İdaremiz bütçesi ile ödenek tahsis edilen harcama birimlerinden İnsan Kaynakları ve Eğitim Müdürlüğünce **Personel Giderlerinde kullanılmak üzere talep edilen 725.000,00 TL'nin** Personel Yedek Ödeneği tertibinden olmak üzere Ek'li **Ödenek Aktarma Cetveli** doğrultusunda aktarılması ile ilgili İl Özel İdaresi Mali Hizmetler Müdürlüğünün 14.12.2021 tarih ve 14787 sayılı yazısı okunup incelendi.

İl Özel İdaremiz bütçesi ile ödenek tahsis edilen harcama birimlerinden İnsan Kaynakları ve Eğitim Müdürlüğü Personel Giderlerinde kullanılmak üzere 725.000,00 TL. ödenek talebinde bulunmuş olup;

Mahalli İdareler Bütçe ve Muhasebe Yönetmeliğinin Yedek Ödenek başlıklı 38 nci maddesinin 1nci bendi "...Yedek Ödenek tertibi altındaki yedek ödenek dışındaki diğer tertiplere konacak yedek ödenekler konulduğu amaç dışında kullanılamaz. Bu tertipten diğer tertiplere aktarma encümen kararıyla yapılır." hükmü gereğince;

Söz konusu Mali Hizmetler Müdürlüğünce İl Encümenine sunulan; İl Özel İdaremiz bütçesi ile ödenek tahsis edilen harcama birimlerinden İnsan Kaynakları ve Eğitim Müdürlüğünce Personel Giderlerinde kullanılmak üzere talep edilen 725.000,00 TL'nin Personel Yedek Ödeneği tertibinden olmak üzere Ek'li **Ödenek Aktarma Cetveli** doğrultusunda aktarılması İl Encümenimizce uygun görülmüştür.

Gereği için İl Encümeni Karar örneğinin Mali Hizmetler Müdürlüğüne gönderilmesine 14.12.2020 tarihinde mevcudun Oy Birliği ile Karar verildi.

BAŞKAN

Metin ÇETİN
Genel Sekreter V.

ÜYE

Atnen AYDOĞAN



ÜYE

Bekir KARABACAK



ÜYE

Ayhan ÖZÇELİK
(İZİNLİ)

ÜYE

Serap BİRİNCİ
Mali Hizmetler Müdürü



ÜYE

H. Bahattin BATURAY
Su ve Kanal Hizmetleri Müdürü V.

