




T.C. BARTIN İL ÖZEL İDARESİ Yazı İşleri Müdürlüğü			44. GÜNDEM		Encümen Tarihi : 22/11/2022 Encümen saati : 14:00 Evrak Miktarı : 9 Adet	
Sıra No:	EVRAKIN GELDİĞİ YER	EVRAKIN		EVRAKIN ÖZETİ	KARAR SAYISI	SONUÇ
		TARİHİ	NO'SU			
1	İL ÖZEL İDARESİ (Sağlık İşleri Müd.)	18.11.2022	28674	İlimiz Amasra ilçesinde meydana gelen maden ocağı kazasında hayatını kaybeden maden şehitlerimizin şehit mezarlarının yapılması, il genelinde bulunan şehitlik ve şehit mezarlarının bakım, onarım ve inşaatı için İçişleri Bakanlığı İller İdaresi Genel Müdürlüğünce 1.717.000,00 TL. ödeneği gönderilen ve Ek'li cetvelde yer alan "Şehit Mezarları Yapım, Bakım ve Onarım İşi" projesinin 2022 Mali Yılı Ek Çalışma ve Yatırım Programına alınmasının görüşülmesi.	319	İl Genel Meclisine sunulması uygundur.
2	İL ÖZEL İDARESİ (İmar ve Kent. İyi. Müd.)	17.11.2022	28593	İlimiz Merkez ilçeye bağlı Epçiler köyü sınırları içerisinde bulunan taşınmaz üzerine Hüseyin TINKA tarafından konut amaçlı inşaat yapma talebinin görüşülmesi.	320	Konut amaçlı inşaat yapma talebi uygundur.
3	İL ÖZEL İDARESİ (İmar ve Kent. İyi. Müd.)	18.11.2022	28669	İlimiz Merkez ilçeye bağlı Çaybükü köyü sınırları içerisinde bulunan mülkiyeti Müyesser ÇELİK ve Dürdane ATEŞ'e ait olan tapuda E28c22a3c pafta 113 ada 1 parsel nolu taşınmazın 4 (dört) kısma ifrazının görüşülmesi.	321	Teknik rapor doğrultusunda ifrazı uygundur.
4	İL ÖZEL İDARESİ (İmar ve Kent. İyi. Müd.)	18.11.2022	28670	İlimiz Merkez ilçeye bağlı Çaybükü köyü sınırları içerisinde bulunan mülkiyeti Müyesser ÇELİK ve Dürdane ATEŞ'e ait olan tapuda E28c22a3d pafta 107 ada 20 parsel nolu taşınmazın 2 (iki) kısma ifrazının görüşülmesi.	322	Teknik rapor doğrultusunda ifrazı uygundur.
5	İL ÖZEL İDARESİ (İmar ve Kent. İyi. Müd.)	18.11.2022	28671	İlimiz Merkez ilçeye bağlı Ulugeçitambarcı köyü sınırları içerisinde bulunan mülkiyeti Salih ŞENGÜL'e ait olan tapuda E28d20b3a-3b pafta 107 ada 90 parsel nolu taşınmazın 3 (üç) kısma ifrazının görüşülmesi.	323	Teknik rapor doğrultusunda ifrazı uygundur.
6	İL ÖZEL İDARESİ (İmar ve Kent. İyi. Müd.)	18.11.2022	28672	İlimiz Merkez ilçeye bağlı Sipahiler köyü sınırları içerisinde bulunan mülkiyeti Veli SELÇUK ve Ali SELÇUK'a ait olan tapuda E28c15b4c pafta 104 ada 82 parsel nolu taşınmazın 3 (üç) kısma ifrazının görüşülmesi.	324	Teknik rapor doğrultusunda ifrazı uygundur.
7	İL ÖZEL İDARESİ (İmar ve Kent. İyi. Müd.)	18.11.2022	28686	İlimiz Merkez ilçeye bağlı Akçamescit köyü sınırları içerisinde bulunan mülkiyeti Mustafa HACIMUSTAFAOĞLU ve Remzi HACIMUSTAFAOĞLU'na ait olan tapuda E28c23a3b-23b4a pafta 116 ada 24 parsel nolu taşınmazın 3 (üç) kısma ifrazının görüşülmesi.	325	Teknik rapor doğrultusunda ifrazı uygundur.
8	İL ÖZEL İDARESİ (İmar ve Kent. İyi. Müd.)	18.11.2022	28673	İlimiz Amasra ilçesine bağlı Kocaköy köyü E28c10b4b pafta 152 ada 55 nolu parsel aleyhine, 152 ada 58 parsel lehine kurulan irtifak (geçit) hakkı işleminin görüşülmesi.	326	Teknik rapor doğrultusunda irtifak (geçit) hakkı işleminin yapılması uygundur.
9	İL ÖZEL İDARESİ (İmar ve Kent. İyi. Müd.)	18.11.2022	28690	İlimiz Ulus ilçesine bağlı Ahiçli köyü hudutları dahilindeki taşınmaz üzerine Mustafa DEMİRAL tarafından yapılan izinsiz ve mevzuat hükümlerine aykırı inşaatına idari para cezası verilmesi ve en çok bir ay içinde ruhsatlandırılmaması halinde yıkımının görüşülmesi.	327	1.486,08 TL. İdari para cezası verilmesi ve en çok bir ay içinde ruhsatlandırılmaması halinde yıkımı uygundur.



BARTIN
Mustafa ÇELİK
Genel Sekreter V.

ÜYE
Atın AYDOĞAN


ÜYE
Bekir KARABACAK


ÜYE
Ayhan ÖZCELİK


ÜYE
Turgut DEMİRBAĞ
İnsan Kaynakları ve Eğitim Müdürü


ÜYE
İsmet SARIKAYA
İmar ve Kentsel Dönüşüm Müdürü V.


İL ENCÜMENİ

Kararın Özeti :

İdaremiz Sağlık İşleri Müdürlüğünce talep edilen, İçişleri Bakanlığı İller İdaresi Genel Müdürlüğünce 1.717.000,00 TL. ödeneği gönderilen ve Ek'li cetvelde yer alan "Şehit Mezarları Yapım, Bakım ve Onarım İşi" projesinin 2022 Mali Yılı Ek Çalışma ve Yatırım Programına alınmasının görüşülmesi için İl Genel Meclisine sunulması uygundur.

K
A
R
A
R

Tarihi

Sayısı

Eki

22.11.2022

319

-

G
E
V
L
E
A
N
K

18.11.2022

28674

-

Dairesi : İl Özel İdaresi

KARAR :


İdaremiz Sağlık İşleri Müdürlüğünce talep edilen ve Ek'li cetvelde yer alan "Şehit Mezarları Yapım, Bakım ve Onarım İşi" projesinin 2022 Mali Yılı Ek Çalışma ve Yatırım Programına alınması hakkındaki İl Özel İdaresi Sağlık İşleri Müdürlüğünün 18.11.2022 tarih ve 28674 sayılı yazısı ve ek'leri okunup incelendi.

İl Özel İdaremizin 2022 Mali Yılı Çalışma ve Yatırım Programı kesinleşerek 01.01.2022 tarihinden itibaren yürürlüğe girmiştir.

İlimiz Amasra ilçesinde meydana gelen maden ocağı kazasında hayatını kaybeden maden şehitlerimizin şehit mezarlarının yapılması, il genelinde bulunan şehitlik ve şehit mezarlarının bakım, onarım ve inşası için İçişleri Bakanlığı İller İdaresi Genel Müdürlüğünce 1.717.000,00 TL. ödeneği gönderilen ve Ek'li cetvelde yer alan "Şehit Mezarları Yapım, Bakım ve Onarım İşi" projesinin 2022 Mali Yılı Ek Çalışma ve Yatırım Programına alınması talep edilmektedir.

5302 sayılı İl Özel İdaresi Kanununun Encümenin Görev ve Yetkileri başlıklı 26 ncı maddesinin (a) bendi "Stratejik plân ve yıllık çalışma programı ile bütçe ve kesin hesabı inceleyip il genel meclisine görüş bildirmek." hükmü gereğince Ek'li cetvelde yer alan projenin 2022 Mali Yılı Ek Çalışma ve Yatırım Programına alınmasının görüşülmesi için İl Genel Meclisine sunulması İl Encümenimizce uygun görülmüştür.

Gereği için İl Encümeni Karar örneğinin Sağlık İşleri Müdürlüğüne gönderilmesine 22.11.2022 tarihinde Oy Birliği ile Karar verildi.


BAŞKAN
Metin ÇETİN
Genel Sekreter V.


ÜYE
Atnen AYDOĞAN




ÜYE
Bekir KARABACAK



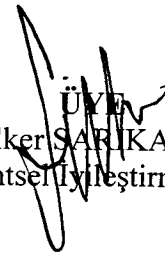
ÜYE
Ayhan ÖZÇELİK



ÜYE
Turgut DEMİRBAĞ
İnsan Kaynakları ve Eğitim Müdürü



ÜYE
İlker SARIKAYA
İmar ve Kentsel İyileştirme Müdür V.




2022 MALİ YILI YATIRIM (EK ÇALIŞMA) PROGRAMI TEKLİFİ

SEKTÖR : SOSYAL
MÜDÜRLÜK : SAĞLIK İŞLERİ MÜDÜRLÜĞÜ


PRJ NO	PROJE ADI	YER (İL VE İLÇE)	İŞİN BAŞLAMA / BİTİŞ TARİHİ	PROJE TUTARI			2022 YATIRIMI			2023 YATIRIMI			2024 YATIRIMI			
				FİNANS KAYNAĞI		TOPLAM	FİNANS KAYNAĞI		TOPLAM	FİNANS KAYNAĞI		TOPLAM	FİNANS KAYNAĞI		TOPLAM	
				ÖZKAYNAK	DIŞKAYNAK		ÖZKAYNAK	DIŞKAYNAK		ÖZKAYNAK	DIŞKAYNAK		ÖZKAYNAK	DIŞKAYNAK		
MÜDÜRLÜK TOPLAMI																
a) 2012'de Bitenler																
b) 2012'den Sonraya Kalanlar																
DEVAM EDEN PROJELER TOPLAMI																
YENİ PROJELER TOPLAMI																
1	Şehit Mezarları Yapım, Bakım ve Onarımları	Bartın Merkez ve İlçe Köyleri	2022		1.717.000,00	1.717.000,00		1.717.000,00	1.717.000,00							
2																
3																
4																
5																
6																
7																
16																
17																
18																
19																
20																
21																
22																
TOPLAM					1.717.000,00	1.717.000,00	0,00	1.717.000,00	1.717.000,00	0,00	0,00	0,00	0,00	0,00	0,00	0,00

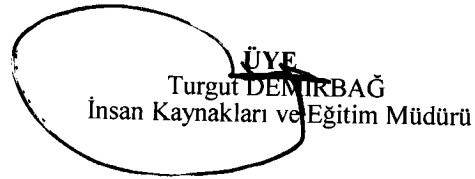
İl Encümeninin 22/11/2022 tarihli ve 319 sayılı karar eki olup, tasdik olunur.



Metin ÇETİN
Genel Sekreter V.

ÜYE
Atnen AYDOĞAN


ÜYE
Belgin KARADİBAKAK


ÜYE
Ayhan ÖZÇELİK


ÜYE
Turgut DEMİRBAĞ
İnsan Kaynakları ve Eğitim Müdürü


ÜYE
İlker SARIKAYA
İmar ve Kentsel İyileştirme Müdürü V.


İL ENCÜMENİ

Kararın Özeti:

İlimiz Merkez ilçeye bağlı Epçiler köyü sınırları içerisinde bulunan tapuda 123 ada 10 parsel noda kayıtlı 260,99 m2 yüzölçümlü taşınmaz üzerine Hüseyin TINKA tarafından konut amaçlı inşaatın yapılması uygun görülmüştür.

K A R A R	Tarihi	Sayısı	Eki
	22.11.2022	320	-
G E V L E A N K	17.11.2022	28593	-
	Dairesi : İl Özel İdaresi		


KARAR:

İlimiz Merkez ilçeye bağlı Epçiler köyü sınırları içerisinde bulunan tapuda 123 ada 10 parsel noda kayıtlı 260,99 m2 yüzölçümlü taşınmaz üzerine Hüseyin TINKA tarafından konut amaçlı inşaatın yapılması hakkındaki İl Özel İdaresi İmar ve Kentsel İyileştirme Müdürlüğünün 17.11.2022 tarihli ve 28593 sayılı yazısı ve Ek'leri okunup incelendi.

İlimiz Merkez ilçeye bağlı Epçiler köyü sınırları içerisinde bulunan tapuda 123 ada 10 parsel noda kayıtlı 260,99 m2 yüzölçümlü taşınmaz üzerine Hüseyin TINKA tarafından ilgede belirtilen tarih ile İdaremiz kayıtlarına alınan dilekçesinde konut amaçlı inşaat yapma talebinde bulunulmuştur.

Yapılan inceleme neticesinde, parselin yüzölçümünün 260,99 m2 olduğu görülmüştür. 3194 Sayılı İmar Kanununa dayanılarak çıkartılan Plansız Alanlar İmar Yönetmeliğinin 5. bölüm, 49. maddesi "Parsel büyüklükleri hakkındaki hükümlere uymayan parsellerde, uygun hale getirilmedikçe yapı ve ilave yapı yapılmasına izin verilemez.", Bayındırlık ve İskân Bakanlığı'nın 2008/4 tarihli Genelgesinin 5. maddesi de "Plansız Alanlar İmar Yönetmeliğinin 45. maddesinde, köy ve mezraların yerleşik alanlarında ve civarında yapılacak ifraz işlemleri ile oluşturulacak büyüklükleri belirlenmiştir. Ancak, eskiden oluşmuş ve herhangi bir ifraz işlemine tabi olmamış parseller ile anılan yönetmelikte değişiklik yapan 02.09.1999 tarih ve 23804 sayılı Resmi Gazetede yayımlanarak yürürlüğe giren yönetmelik öncesinde yürürlükte bulunan 43.madde hükümlerine uygun olarak oluşturulmuş ve yönetmeliğin 49. maddesi hükümlerinin uygulanmasına imkan bulunmayan, köy yerleşik alanı içindeki 300 m2 'den küçük parsellerde, parselin şekli ve konumu gibi özelliklerde dikkate alınmak ve üzerinde yapı yapmaya müsait olup olmadığı İl Encümenince değerlendirilmek suretiyle yapı izni verilmesi uygun görülmektedir. Söz konusu alanların Çevre Düzeni Planı kapsamında kalması halinde plan kararlarına uygunluk sağlanması gerekmektedir." hükümleri gereğince talep edilen taşınmaza konut amaçlı inşaatın yapılması İl Encümenimizce uygun görülmüştür.

Gereği için İl Encümeni Karar örneğinin İmar ve Kentsel İyileştirme Müdürlüğüne gönderilmesine 22.11.2022 tarihinde Oy Birliği ile Karar verildi.


Metin ÇETİN
Genel Sekreter V.

ÜYE
Atnen AYDOĞAN

ÜYE
Bekir KARABACAK

ÜYE
Ayhan ÖZÇELİK

ÜYE
Turgut DEMİRBAĞ
İnsan Kaynakları ve Eğitim Müdürü

ÜYE
İlker SARIKAYA
İmar ve Kentsel İyileştirme Müdür V.

İL ENCÜMENİ

Kararın Özeti :

İlimiz Merkez ilçeye bağlı Çaybükü köyü sınırları içerisinde bulunan mülkiyeti Müyesser ÇELİK ve Dürdane ATEŞ'e ait olan tapuda E28c22a3c pafta 113 ada 1 parsel nolu taşınmazın 4 (dört) kısma ifrazı hazırlanan teknik rapor doğrultusunda uygundur.

K A R A R	Tarihi	Sayısı	Eki
	22.11.2022	321	-
G E V L E A N K	18.11.2022	28669	-
	Dairesi : İl Özel İdaresi		

KARAR :

İlimiz Merkez ilçeye bağlı Çaybükü köyü sınırları içerisinde bulunan mülkiyeti Müyesser ÇELİK ve Dürdane ATEŞ'e ait olan tapuda E28c22a3c pafta 113 ada 1 parsel nolu taşınmazın 4 (dört) kısma ifrazının hazırlanan Teknik Rapor doğrultusunda yapılması hakkındaki İl Özel İdaresi İmar ve Kentsel İyileştirme Müdürlüğünün 18.11.2022 tarihli ve 28669 sayılı yazısı ve ek'leri okunup incelendi.

İl Özel İdaresi İmar ve Kentsel İyileştirme Müdür V. İlker SARIKAYA ve Harita Teknikeri Fatma AKBIYIK tarafından, İlimiz Merkez ilçeye bağlı Çaybükü köyü sınırları içerisinde bulunan mülkiyeti Müyesser ÇELİK ve Dürdane ATEŞ'e ait olan tapuda E28c22a3c pafta 113 ada 1 parsel nolu taşınmazın 4 (dört) kısma ifrazı için Harita Mühendisi Ş. Günhan FIRINCI tarafından hazırlanan ifraz dosyasında yapılan incelemeler neticesinde:

- 1- E28c22a3c pafta 113 ada 1 parsel nolu taşınmazın yüzölçümünün 23842,18 m2 ve mülkiyetinin Müyesser ÇELİK ve Dürdane ATEŞ'e ait olduğu,
- 2- Söz konusu E28c22a3c pafta 113 ada 1 parsel nolu taşınmazın köy yerleşik alanı içerisinde kaldığı tespit edilmiştir.

Taşınmazın 4 (dört) kısma ifrazının yapılması talep edilmiş olup ifraz ile ilgili İl Özel İdaresi İmar ve Kentsel İyileştirme Müdürlüğü'nün teknik elemanları tarafından ifraz işleminin yapılmasında sakınca olmadığı, yasal mevzuata uygun olduğu belirlenmiş ve tanzim edilen teknik rapor Ek'te sunulmuştur.

Bahse konu İlimiz Merkez ilçeye bağlı Çaybükü köyü sınırları içerisinde bulunan mülkiyeti Müyesser ÇELİK ve Dürdane ATEŞ'e ait olan tapuda E28c22a3c pafta 113 ada 1 parsel nolu taşınmazın 02.11.1985 tarih ve 18916 sayılı Resmi Gazetede yayımlanarak yürürlüğe giren Plansız Alanlar İmar Yönetmeliği'nin "Belediye ve Mücavir Alan Sınırları Dışında planı bulunmayan Köy ve Mezraların Yerleşik Alanında Uygulanacak Esaslar" başlıklı beşinci bölümünün 44.maddesinde " ifraz suretiyle elde edilecek parsellerin tapu kadastro veya tapulama haritasında bulunan ve kamu eline geçmiş bir yola cephesinin bulunması şarttır. Parselden terk sureti ile yol oluşturulamaz. Çıkmaz sokaklara cephesi olan parseller ifraz edilemez. İfraz suretiyle çıkmaz sokak oluşturulamaz " 45. maddesinde "ifraz işlemlerinde parsel genişlikleri 15,00 m'den parsel derinlikleri 20,00 m den az olamaz, ifraz suretiyle elde edilen parsellerde ikinci kere ifraz yapılamaz " hükmü gereğince 4 (dört)kısma ifrazı teknik rapor doğrultusunda İl Encümenimizce uygun görülmüştür.

Gereği için İl Encümeni Karar örneğinin İmar ve Kentsel İyileştirme Müdürlüğüne gönderilmesine 22.11.2022 tarihinde Oy Birliği ile Karar verildi.


Metin ÇETİN
Genel Sekreter V.

ÜYE
Atne AYDOĞAN

ÜYE
Bekir KARABACAK

ÜYE
Ayhan ÖZCELİK

ÜYE
Turgut DEMİRBAĞ
İnsan Kaynakları ve Eğitim Müdürü

ÜYE
İlker SARIKAYA
İmar ve Kentsel İyileştirme Müdür V.

İL ENCÜMENİ

Kararın Özeti :

İlimiz Merkez ilçeye bağlı Çaybükü köyü sınırları içerisinde bulunan mülkiyeti Müyesser ÇELİK ve Dürdane ATEŞ'e ait olan tapuda E28c22a3d pafta 107 ada 20 parsel nolu taşınmazın 2 (iki) kısma ifrazı hazırlanan teknik rapor doğrultusunda uygundur.

K A R A R	Tarihi	Sayısı	Eki
	22.11.2022	322	-
G E V L E A N K	18.11.2022	28670	-
	Dairesi : İl Özel İdaresi		

KARAR :

İlimiz Merkez ilçeye bağlı Çaybükü köyü sınırları içerisinde bulunan mülkiyeti Müyesser ÇELİK ve Dürdane ATEŞ'e ait olan tapuda E28c22a3d pafta 107 ada 20 parsel nolu taşınmazın 2 (iki) kısma ifrazının hazırlanan Teknik Rapor doğrultusunda yapılması hakkındaki İl Özel İdaresi İmar ve Kentsel İyileştirme Müdürlüğünün 18.11.2022 tarihli ve 28670 sayılı yazısı ve ek'leri okunup incelendi.

İl Özel İdaresi İmar ve Kentsel İyileştirme Müdür V. İlker SARIKAYA ve Harita Teknikeri Fatma AKBIYIK tarafından, İlimiz Merkez ilçeye bağlı Çaybükü köyü sınırları içerisinde bulunan mülkiyeti Müyesser ÇELİK ve Dürdane ATEŞ'e ait olan tapuda E28c22a3d pafta 107 ada 20 parsel nolu taşınmazın 2 (iki) kısma ifrazı için Harita Mühendisi Ş. Günhan FIRINCI tarafından hazırlanan ifraz dosyasında yapılan incelemeler neticesinde:


1- E28c22a3d pafta 107 ada 20 parsel nolu taşınmazın yüzölçümünün 11631,44 m2 ve mülkiyetinin Müyesser ÇELİK ve Dürdane ATEŞ'e ait olduğu,

2- Söz konusu E28c22a3d pafta 107 ada 20 parsel nolu taşınmazın köy yerleşik alanı içerisinde kaldığı tespit edilmiştir.

Taşınmazın 2 (iki) kısma ifrazının yapılması talep edilmiş olup ifraz ile ilgili İl Özel İdaresi İmar ve Kentsel İyileştirme Müdürlüğü'nün teknik elemanları tarafından ifraz işleminin yapılmasında sakınca olmadığı, yasal mevzuata uygun olduğu belirlenmiş ve tanzim edilen teknik rapor Ek'te sunulmuştur.

Bahse konu İlimiz Merkez ilçeye bağlı Çaybükü köyü sınırları içerisinde bulunan mülkiyeti Müyesser ÇELİK ve Dürdane ATEŞ'e ait olan tapuda E28c22a3d pafta 107 ada 20 parsel nolu taşınmazın 02.11.1985 tarih ve 18916 sayılı Resmi Gazetede yayımlanarak yürürlüğe giren Plansız Alanlar İmar Yönetmeliği'nin "Belediye ve Mücavir Alan Sınırları Dışında planı bulunmayan Köy ve Mezraların Yerleşik Alanında Uygulanacak Esaslar" başlıklı beşinci bölümünün 44.maddesinde " ifraz suretiyle elde edilecek parsellerin tapu kadastro veya tapulama haritasında bulunan ve kamu eline geçmiş bir yola cephesinin bulunması şarttır. Parselden terk sureti ile yol oluşturulamaz. Çıkamaz sokaklara cephesi olan parseller ifraz edilemez. İfraz suretiyle çıkamaz sokak oluşturulamaz " 45. maddesinde "ifraz işlemlerinde parsel genişlikleri 15.00 m'den parsel derinlikleri 20,00 m den az olamaz, ifraz suretiyle elde edilen parsellerde ikinci kere ifraz yapılamaz " hükmü gereğince 2 (iki) kısma ifrazı teknik rapor doğrultusunda İl Encümenimizce uygun görülmüştür.

Gereği için İl Encümeni Karar örneğinin İmar ve Kentsel İyileştirme Müdürlüğüne gönderilmesine 22.11.2022 tarihinde Oy Birliği ile Karar verildi.


Metin ÇETİN
Genel Sekreter V.-

ÜYE
Atneç AYDOĞAN

ÜYE
Bekir KARABACAK

ÜYE
Ayhan ÖZÇELİK

ÜYE
Turgut DEMİRBAĞ
İnsan Kaynakları ve Eğitim Müdürü

ÜYE
İlker SARIKAYA
İmar ve Kentsel İyileştirme Müdür V.

İL ENCÜMENİ

Kararın Özeti :

İlimiz Merkez ilçeye bağlı Ulugeçitambarcı köyü sınırları içerisinde bulunan mülkiyeti Salih ŞENGÜL'e ait olan tapuda E28d20b3a-3b pafta 107 ada 90 parsel nolu taşınmazın 3 (üç) kısma ifrazı hazırlanan teknik rapor doğrultusunda uygundur.

K A R A R	Tarihi	Sayısı	Eki
	22.11.2022	323	-
G E V L E A N K	18.11.2022	28671	-
	Dairesi : İl Özel İdaresi		

KARAR :

İlimiz Merkez ilçeye bağlı Ulugeçitambarcı köyü sınırları içerisinde bulunan mülkiyeti Salih ŞENGÜL'e ait olan tapuda E28d20b3a-3b pafta 107 ada 90 parsel nolu taşınmazın 3 (üç) kısma ifrazının hazırlanan Teknik Rapor doğrultusunda yapılması hakkındaki İl Özel İdaresi İmar ve Kentsel İyileştirme Müdürlüğünün 18.11.2022 tarihli ve 28671 sayılı yazısı ve ek'leri okunup incelendi.

İl Özel İdaresi İmar ve Kentsel İyileştirme Müdür V. İlker SARIKAYA ve Harita Teknikeri Fatma AKBIYIK tarafından, İlimiz Merkez ilçeye bağlı Ulugeçitambarcı köyü sınırları içerisinde bulunan mülkiyeti Salih ŞENGÜL'e ait olan tapuda E28d20b3a-3b pafta 107 ada 90 parsel nolu taşınmazın 3 (üç) kısma ifrazı için Harita Mühendisi Ş. Günhan FIRINCI tarafından hazırlanan ifraz dosyasında yapılan incelemeler neticesinde:


1- E28d20b3a-3b pafta 107 ada 90 parsel nolu taşınmazın yüzölçümünün 5639,02 m2 ve mülkiyetinin Salih ŞENGÜL'e ait olduğu,

2- Söz konusu E28d20b3a-3b pafta 107 ada 90 parsel nolu taşınmazın köy yerleşik alanı içerisinde kaldığı tespit edilmiştir.

Taşınmazın 3 (üç) kısma ifrazının yapılması talep edilmiş olup ifraz ile ilgili İl Özel İdaresi İmar ve Kentsel İyileştirme Müdürlüğü'nün teknik elemanları tarafından ifraz işleminin yapılmasında sakınca olmadığı, yasal mevzuata uygun olduğu belirlenmiş ve tanzim edilen teknik rapor Ek'te sunulmuştur.

Bahse konu İlimiz Merkez ilçeye bağlı Ulugeçitambarcı köyü sınırları içerisinde bulunan mülkiyeti Salih ŞENGÜL'e ait olan tapuda E28d20b3a-3b pafta 107 ada 90 parsel nolu taşınmazın 02.11.1985 tarih ve 18916 sayılı Resmi Gazetede yayımlanarak yürürlüğe giren Plansız Alanlar İmar Yönetmeliği'nin "Belediye ve Mücavir Alan Sınırları Dışında planı bulunmayan Köy ve Mezraların Yerleşik Alanında Uygulanacak Esaslar" başlıklı beşinci bölümünün 44.maddesinde " ifraz suretiyle elde edilecek parsellerin tapu kadastro veya tapulama haritasında bulunan ve kamu eline geçmiş bir yola cephesinin bulunması şarttır. Parselden terk sureti ile yol oluşturulamaz. Çıkmaz sokaklara cephesi olan parseller ifraz edilemez. İfraz suretiyle çıkmaz sokak oluşturulamaz " 45. maddesinde "ifraz işlemlerinde parsel genişlikleri 15.00 m'den parsel derinlikleri 20,00 m den az olamaz, ifraz suretiyle elde edilen parsellerde ikinci kere ifraz yapılamaz " hükmü gereğince 3 (üç) kısma ifrazı teknik rapor doğrultusunda İl Encümenimizce uygun görülmüştür.

Gereği için İl Encümeni Karar örneğinin İmar ve Kentsel İyileştirme Müdürlüğüne gönderilmesine 22.11.2022 tarihinde Oy Birliği ile Karar verildi.


Metin ÇETİN
Genel Sekreter V.

ÜYE
Atneş AYDOĞAN

ÜYE
Bekir KARABACAK

ÜYE
Ayhan ÖZÇELİK

ÜYE
Turgut DEMİRBAĞ
İnsan Kaynakları ve Eğitim Müdürü

ÜYE
İlker SARIKAYA
İmar ve Kentsel İyileştirme Müdür V.

İL ENCÜMENİ

Kararın Özeti :

İlimiz Merkez ilçeye bağlı Sipahiler köyü sınırları içerisinde bulunan mülkiyeti Veli SELÇUK ve Ali SELÇUK'a ait olan tapuda E28c15b4c pafta 104 ada 82 parsel nolu taşınmazın 3 (üç) kısma ifrazı hazırlanan teknik rapor doğrultusunda uygundur.

K A R A R	Tarihi	Sayısı	Eki
	22.11.2022	324	-
G E V L E A N K	18.11.2022	28672	-
	Dairesi : İl Özel İdaresi		

KARAR :

İlimiz Merkez ilçeye bağlı Sipahiler köyü sınırları içerisinde bulunan mülkiyeti Veli SELÇUK ve Ali SELÇUK'a ait olan tapuda E28c15b4c pafta 104 ada 82 parsel nolu taşınmazın 3 (üç) kısma ifrazının hazırlanan Teknik Rapor doğrultusunda yapılması hakkındaki İl Özel İdaresi İmar ve Kentsel İyileştirme Müdürlüğünün 18.11.2022 tarihli ve 28672 sayılı yazısı ve ek'leri okunup incelendi.

İl Özel İdaresi İmar ve Kentsel İyileştirme Müdür V. İlker SARIKAYA ve Harita Teknikeri Fatma AKBIYIK tarafından, İlimiz Merkez ilçeye bağlı Sipahiler köyü sınırları içerisinde bulunan mülkiyeti Veli SELÇUK ve Ali SELÇUK'a ait olan tapuda E28c15b4c pafta 104 ada 82 parsel nolu taşınmazın 3 (üç) kısma ifrazı için Harita Mühendisi Ercan USTAOĞLU tarafından hazırlanan ifraz dosyasında yapılan incelemeler neticesinde:

1- E28c15b4c pafta 104 ada 82 parsel nolu taşınmazın yüzölçümünün 2870,07 m2 ve mülkiyetinin Veli SELÇUK ve Ali SELÇUK'a ait olduğu,

2- Söz konusu E28c15b4c pafta 104 ada 82 parsel nolu taşınmazın köy yerleşik alanı içerisinde kaldığı tespit edilmiştir.

Taşınmazın 3 (üç) kısma ifrazının yapılması talep edilmiş olup ifraz ile ilgili İl Özel İdaresi İmar ve Kentsel İyileştirme Müdürlüğü'nün teknik elemanları tarafından ifraz işleminin yapılmasında sakınca olmadığı, yasal mevzuata uygun olduğu belirlenmiş ve tanzim edilen teknik rapor Ek'te sunulmuştur.

Bahse konu İlimiz Merkez ilçeye bağlı Sipahiler köyü sınırları içerisinde bulunan mülkiyeti Veli SELÇUK ve Ali SELÇUK'a ait olan tapuda E28c15b4c pafta 104 ada 82 parsel nolu taşınmazın 02.11.1985 tarih ve 18916 sayılı Resmi Gazetede yayımlanarak yürürlüğe giren Plansız Alanlar İmar Yönetmeliği'nin "Belediye ve Mücavir Alan Sınırları Dışında planı bulunmayan Köy ve Mezraların Yerleşik Alanında Uygulanacak Esaslar" başlıklı beşinci bölümünün 44.maddesinde " ifraz suretiyle elde edilecek parsellerin tapu kadastro veya tapulama haritasında bulunan ve kamu eline geçmiş bir yola cephesinin bulunması şarttır. Parselden terk sureti ile yol oluşturulamaz. Çıkamaz sokaklara cephesi olan parseller ifraz edilemez. İfraz suretiyle çıkamaz sokak oluşturulamaz " 45. maddesinde "ifraz işlemlerinde parsel genişlikleri 15.00 m'den parsel derinlikleri 20,00 m den az olamaz, ifraz suretiyle elde edilen parsellerde ikinci kere ifraz yapılamaz " hükmü gereğince 3 (üç) kısma ifrazı teknik rapor doğrultusunda İl Encümenimizce uygun görülmüştür.

Gereği için İl Encümeni Karar örneğinin İmar ve Kentsel İyileştirme Müdürlüğüne gönderilmesine 22.11.2022 tarihinde Oy Birliği ile Karar verildi.


Metin ÇETİN
Genel Sekreter V.

ÜYE
Atnen AYDOĞAN

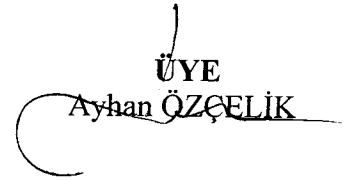


ÜYE
Turgut DEMİRBAĞ
İnsan Kaynakları ve Eğitim Müdürü


ÜYE
Bekir KARABACAK



ÜYE
Ayhan ÖZÇELİK



ÜYE
İlker SARIKAYA
İmar ve Kentsel İyileştirme Müdür V.



İL ENCÜMENİ

Kararın Özeti :

İlimiz Merkez İlçeye bağlı Akçamescit köyü sınırları içerisinde bulunan mülkiyeti Mustafa HACIMUSTAFAOĞLU ve Remzi HACIMUSTAFAOĞLU'na ait olan tapuda E28c23a3b-23b4a pafta 116 ada 24 parsel nolu taşınmazın 3 (üç) kısma ifrazı hazırlanan Teknik Rapor doğrultusunda uygundur.

K A R A R	Tarihi	Sayısı	Eki
	22.11.2022	325	-
G E V L E A N K	18.11.2022	28686	-
	Dairesi : İl Özel İdaresi		

KARAR :

İlimiz Merkez İlçeye bağlı Akçamescit köyü sınırları içerisinde bulunan mülkiyeti Mustafa HACIMUSTAFAOĞLU ve Remzi HACIMUSTAFAOĞLU'na ait olan tapuda E28c23a3b-23b4a pafta 116 ada 24 parsel nolu taşınmazın 3 (üç) kısma ifrazının, hazırlanan Teknik Rapor doğrultusunda yapılması hakkındaki İl Özel İdaresi İmar ve Kentsel İyileştirme Müdürlüğünün 18.11.2022 tarihli ve 28686 sayılı yazısı ve ek'leri okunup incelendi.

İl Özel İdaresi personeli İmar ve Kentsel İyileştirme Müdür V. İlker SARIKAYA ve Harita Teknikeri Fatma AKBIYIK tarafından, İlimiz Merkez İlçeye bağlı Akçamescit köyü sınırları içerisinde bulunan, mülkiyeti Mustafa HACIMUSTAFAOĞLU ve Remzi HACIMUSTAFAOĞLU'na ait olan, tapuda E28c23a3b-23b4a pafta 116 ada 24 parsel nolu taşınmazın 3 (üç) kısma ifrazı için Harita Mühendisi Nurhan KAPLAN AKARSU tarafından hazırlanan ifraz dosyasında yapılan incelemeler neticesinde:

1- E28c23a3b-23b4a pafta 116 ada 24 parsel nolu taşınmazın yüzölçümünün 9897,68 m2 ve mülkiyetinin Mustafa HACIMUSTAFAOĞLU ve Remzi HACIMUSTAFAOĞLU'na ait olduğu,
2- Söz konusu E28c23a3b-23b4a pafta 116 ada 24 parsel nolu taşınmazın ifrazı sonucunda oluşan a, b kısımlarının köy yerleşik alanı içerisinde, c ile gösterilen kısmın köy yerleşik alanı dışında kaldığı;
c parselinin yerleşik alan sınırı esas alınarak ifraz edildiği, köy yerleşik alanın geçtiği çizgi parselin ayırma hattı olarak kabul edildiği, bu hattın köy yerleşik alan sınırı içinde kalan ayrı bir parsel, dışında kalan ise ayrı bir parsel olarak teşekkül ettiği görülmüştür.

Taşınmazın 3 (üç) kısma ifrazının yapılması talep edilmiş olup, ifraz ile ilgili İl Özel İdaresi İmar ve Kentsel İyileştirme Müdürlüğü'nün teknik elemanları tarafından ifraz işleminin yapılmasında sakınca olmadığı, yasal mevzuata uygun olduğu belirlenmiş ve tanzim edilen Teknik Rapor Ek'te sunulmuştur.

Bahse konusu İlimiz Merkez İlçeye bağlı Akçamescit köyü sınırları içerisinde bulunan, mülkiyeti Mustafa HACIMUSTAFAOĞLU ve Remzi HACIMUSTAFAOĞLU'na ait olan, tapuda E28c23a3b-23b4a pafta 116 ada 24 parsel nolu taşınmazın, 02.11.1985 tarih ve 18916 sayılı Resmi Gazetede yayımlanarak yürürlüğe giren Plansız Alanlar İmar Yönetmeliği'nin "Belediye ve Mücavir Alan Sınırları Dışında planı bulunmayan Köy ve Mezraların Yerleşik Alanında Uygulanacak Esaslar" başlıklı beşinci bölümünün 44.maddesinde " ifraz suretiyle elde edilecek parsellerin tapu kadastro veya tapulama haritasında bulunan ve kamu eline geçmiş bir yola cephesinin bulunması şarttır. Parselden terk sureti ile yol oluşturulamaz. Çıkmaz sokaklara cephesi olan parseller ifraz edilemez. İfraz suretiyle çıkmaz sokak oluşturulamaz" 45.maddesinde "ifraz işlemlerinde parsel genişlikleri 15.00 m'den parsel derinlikleri 20,00 m den az olamaz, ifraz suretiyle elde edilen parsellerde ikinci kere ifraz yapılamaz " hükmü ve 6495 Sayılı Bazı Kanun ve Kanun Hükmünde Kararnamelerde Değişiklik Yapılmasına Dair Kanunla, 3194 Sayılı İmar Kanununun Başlığıyla birlikte değiştirilen 27. maddesi "Köy yerleşik alanı sınırları içerisinde 03.07.2005 tarihli ve 5403 Sayılı Toprak Koruma ve Arazi Kullanımı Kanunu hükümleri uygulanmaz. Köy yerleşik alanı sınırlarının parselleri bölmesi durumunda yerleşik alan sınırı 5403 sayılı Kanun Hükümlerine tabi olmaksızın ifraz hattı olarak kabul edilir." hükmü gereğince 3 (üç) kısma ifrazı İl Encümenimizce uygun görülmüştür.

Gereği için İl Encümeni Karar örneğinin İmar ve Kentsel İyileştirme Müdürlüğüne gönderilmesine 22.11.2022 tarihinde Oy Birliği ile Karar verildi.


BASKAN
Metin ÇETİN
Genel Sekreter V.

ÜYE
Atnen AYDOĞAN

ÜYE
Bekir KARABACAK

ÜYE
Ayhan ÖZCELİK

ÜYE
Turgut DEMİRBAĞ
İnsan Kaynakları ve Eğitim Müdürü

ÜYE
İlker SARIKAYA
İmar ve Kentsel İyileştirme Müdür V.

İL ENCÜMENİ

Kararın Özeti :

İlimiz Amasra ilçesine bağlı Kocaköy köyü E28c10b4b pafta 152 ada 55 nolu parsel aleyhine, 152 ada 58 parsel lehine kurulan irtifak (geçit) hakkı işlemi, tanzim edilen teknik rapor doğrultusunda uygundur.

K
A
R
A
R

G
E
V
L
R
E
A
N
K

Tarihi

Sayısı

Eki

22.11.2022

326

-

18.11.2022

28673

Dairesi : İl Özel İdaresi

KARAR :

İlimiz Amasra ilçesine bağlı Kocaköy köyü E28c10b4b pafta 152 ada 55 nolu parsel aleyhine, 152 ada 58 parsel lehine kurulan irtifak (geçit) hakkı ile ilgili İl Özel İdaresi İmar ve Kentsel İyileştirme Müdürlüğü'nün 18.11.2022 tarihli ve 28673 sayılı yazısı ve Eki okunup incelendi.

İl Özel İdaresi İmar ve Kentsel İyileştirme Müdür V. İlker SARIKAYA ve Harita Teknikeri Fatma AKBIYIK tarafından tanzim edilen teknik raporda;

İlimiz Amasra ilçesine bağlı Kocaköy köyü E28c10b4b pafta 152 ada 55 nolu parsel aleyhine, 152 ada 58 parsel lehine kurulan geçit hakkı işlemine ilişkin;

• İlgilisinin isteği üzerine 7402/170 Nolu Harita ve Kadastro Mühendislik Bürosu tarafından değişiklik tasarımları hazırlandığı,


• İrtifak (Geçit) hakkı işlemine giren 152 ada 55 parsel nolu taşınmazın 11847,40 m² ve 152 ada 58 parsel nolu taşınmazın 4579,41 m² olduğu,

• İrtifak (Geçit) hakkı işlemi sonucunda 352,14 m² (A) irtifak alanı oluştuğu görülmüştür.

Kurulan irtifak (geçit) hakkı işleminin yapılması talep edilmiş olup işlem ile ilgili İl Özel İdaresi İmar ve Kentsel İyileştirme Müdürlüğü'nün teknik elemanları tarafından irtifak (geçit) hakkı işleminin yapılmasında sakınca olmadığı, yasal mevzuata uygun olduğu belirlenmiş ve tanzim edilen teknik rapor Ek'te sunulmuştur.

Bahse konu İlimiz Amasra ilçesine bağlı Kocaköy köyü E28c10b4b pafta 152 ada 55 nolu parsel aleyhine, 152 ada 58 parsel lehine kurulan irtifak hakkı (geçit hakkı) işleminin, 3194 sayılı İmar Kanununun 14. Maddesi "...Belediyeler veya valilikler, mümkün olan yer ve hallerde mal sahibinin muvafakatiyle, bedelsiz irtifak hakkı verme karşılığında, bedelsiz irtifak hakkı tesis edebilir." hükmü gereğince kurulan irtifak (geçit) hakkı işlemi, tanzim edilen teknik rapor doğrultusunda İl Encümenimizce uygun görülmüştür.

Gereği için İl Encümeni Karar örneğinin İmar ve Kentsel İyileştirme Müdürlüğüne gönderilmesine 22.11.2022 tarihinde Oy Birliği ile Karar verildi.


Metin ÇETİN
Genel Sekreter V.


ÜYE
Atnen AYDOĞAN



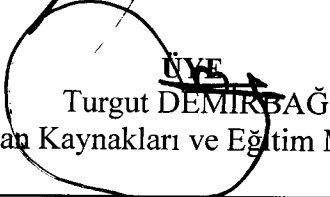
ÜYE
Bekir KARABACAK




ÜYE
Ayhan ÖZCELİK



ÜYE
Turgut DEMİRBAĞ
İnsan Kaynakları ve Eğitim Müdürü



ÜYE
İlker SARIKAYA
İmar ve Kentsel İyileştirme Müdür V.



İL ENCÜMENİ

Kararın Özeti :

İlimiz Ulus ilçesine bağlı Alıçlı köyü hudutları dahilindeki taşınmaz üzerine Mustafa DEMİRAL tarafından yapılan izinsiz ve mevzuat hükümlerine aykırı inşaatına 3194 Sayılı İmar Kanununun 42. maddesi gereği 1.486,08 TL. idari para cezası verilmesi ve 32. maddesi hükmü gereğince izinsiz inşaatın en çok bir ay içinde ruhsatlandırılmaması halinde yıkımı uygun görülmüştür.

K
A
R
A
R

Tarihi
22.11.2022

Sayısı
327

Eki
-

G
E
V
L
E
R
E
A
N
K

18.11.2022
28690

Dairesi : İl Özel İdaresi

KARAR :

İlimiz Ulus ilçesine bağlı Alıçlı köyü hudutları dahilindeki taşınmaz üzerine Mustafa DEMİRAL tarafından yapılan izinsiz ve mevzuat hükümlerine aykırı inşaatına idari para cezası verilmesi ve en çok bir ay içinde ruhsatlandırılmaması halinde yıkımı hakkında İl Özel İdaresi İmar ve Kentsel İyileştirme Müdürlüğü'nün 18.11.2022 tarihli ve 28690 sayılı yazıları ve Ek'leri okunup incelendi.

İlimiz Ulus ilçesine bağlı Alıçlı köyü hudutları dahilindeki taşınmaz üzerine Mustafa DEMİRAL tarafından izinsiz ve mevzuat hükümlerine aykırı inşaat yapıldığı İdaremizce tespit edilmiştir.

Müdürlüğümüz teknik elemanlarınca 18.11.2022 tarihinde yerinde yapılan incelemede taşınmaz üzerine (4,65 m x 12,60 m) = 58,59 m2 alanında ardiye amaçlı imar mevzuatına aykırı yapı yapılmış olması nedeni ile 3194 sayılı İmar Kanununun 32. ve 42. , 5302 sayılı İl Özel İdaresi Kanununun 6/b ve 57. maddelerine istinaden yapı tatil tutanağı düzenlenerek bir sureti inşaat mahalline asılmış ve bir sureti de Köy Muhtarına bırakılmıştır.

İdaremizce tespit edilen imar mevzuatına aykırı yapı sahibine 3194 Sayılı İmar Kanununun 42. maddesi gereği idari para cezası verilmesi gerekmektedir. Para cezaları 17.12.2009 tarih ve 27435 sayılı Resmi Gazetede yayımlanan İmar Kanunu İle Bayındırlık ve İskan Bakanlığının Teşkilat ve Görevleri Hakkında Kanun Hükmünde Kararnamede Değişiklik Yapılmasına Dair Kanunun idari müeyyideler başlıklı 42. maddesinin (...Bu miktarlar her takvim yılı başından geçerli olmak üzere o yıl için 4/1/1961 tarihli ve 213 sayılı Vergi Usul Kanununun mükerrer 298 inci maddesi hükümleri uyarınca tespit ve ilan edilen yeniden değerlendirme oranında bir Türk Lirasının küsuru da dikkate alınmak suretiyle artırılarak uygulanır...) hükmü gereğince tespit ve ilan edilen yeniden değerlendirme oranında hesaplandığında yazımız ekinde sunulan hesap cetvelinde belirtilen toplam 1.486,08 TL idari para cezası verilmesi ve 18.11.2022 tarihinde Yapı Tatil Tutanağı inşaat mahalline asıldığından İmar Kanununun 32. maddesi hükmü gereğince izinsiz inşaatın en çok bir ay içinde ruhsatlandırılmaması halinde yıkım kararının alınması gerekmektedir.

5326 sayılı Kabahatler Kanunu ve buna istinaden Maliye Bakanlığınca Yayınlanan 437 seri no'lu Tahsilat Genel Tebliğinin 3. maddesi hükümleri gereğince:

- Kimlik ve Adresi: Mustafa DEMİRAL – Alıçlı köyü – Ulus /BARTIN
- Kabahat Fiili: İmar Mevzuatına Aykırı Yapı Yapmak
- Deliller : İl Özel İdaresinin 18.11.2022 tarihli ve 28690 sayılı yazısı ve Ek'i tutanak.
- Karar Tarihi Kararı veren Kamu Görevlileri : 22.11.2022 tarih ve 327 sayılı Encümen Kararı
- Fiilin işlendiği yer: Alıçlı köyü – Ulus /BARTIN
- Ödeme süresi: Kararın tebliğ tarihinden itibaren 60 (altmış) gün
- Ödeme yeri: İl Özel İdaresi
- Kanun yolu : İtiraz
- Merci ve süresi: Zonguldak İdare Mahkemesi, Tebliğ tarihinden itibaren 30 (otuz) gün

İL ENCÜMENİ

Kararın Özeti : 327 SAYILI KARARIN DEVAMI	K A R A R	Tarihi	Sayısı	Eki
		22.11.2022	327	-
	G E V L R E A N K	18.11.2022	28690	-
Dairesi : İl Özel İdaresi				

KARAR :

i) İndirim Uygulaması: 5326 Sayılı Kabahatler Kanunu 17/6 maddesi “.....İdarî para cezasını kanun yoluna başvurmadan önce ödeyen kişiden bunun dörtte üçü tahsil edilir. Peşin ödeme, kişinin bu karara karşı kanun yoluna başvurma hakkını etkilemez.” hükmü uygulanacaktır.

j) Taksitlendirme talep etme hakkı: Kanuni ödeme süresi içinde talep edildiğinde, kişinin ekonomik durumunun müsait olmaması halinde idari para cezasının ilk taksidinin peşin ödenmesi koşuluyla, bir yıl içinde ve dört eşit taksit halinde ödenmesine karar verilebilir. Taksitlerin zamanında ve tam olarak ödenmemesi halinde idari para cezasının kalan kısmının tamamı tahsil edilir.(5326 Sayılı kanunun 17/3 maddesi)

k) Ödeme yapılmaması halinde uygulanacak müeyyideler: 6183 sayılı amme alacaklarının tahsili usulu hakkında kanun olarak belirlenmiştir hükmü bulunmaktadır.

Söz konusu İlimiz Ulus ilçesine bağlı Alıçlı köyü hudutları dahilindeki taşınmaz üzerine Mustafa DEMİRAL tarafından yapılan izinsiz ve mevzuat hükümlerine aykırı inşaatına 3194 Sayılı İmar Kanununun 42. maddesi gereği 1.486,08 TL. İdari Para Cezası verilmesi ve 32. maddesi hükmü gereğince kaçak inşaatın en çok bir ay yasal süre içerisinde ruhsatlandırılmaması halinde yıkılması, kanuni ödeme süresi içinde talep edildiğinde kişinin ekonomik durumunun müsait olmaması halinde idari para cezasının ilk taksitinin peşin ödenmesi koşuluyla bir yıl içinde ve dört eşit taksit halinde ödenmesi İl Encümenimizce uygun görülmüştür.

Gereği için İl Encümeni Karar örneğinin İl Özel İdaresi İmar ve Kentsel İyileştirme Müdürlüğüne gönderilmesine 22.11.2022 tarihinde Oy Birliği ile Karar verildi.


BAŞKAN
Metin ÇETİN
Genel Sekreter V.

ÜYE
Atnen AYDOĞAN

ÜYE
Bekir KARABACAK

ÜYE
Ayhan ÖZCELİK

ÜYE
Turgut DEMİRBAĞ
İnsan Kaynakları ve Eğitim Müdürü

ÜYE
İlker SARIKAYA
İmar ve Kentsel İyileştirme Müdür V.