

T.C. BARTIN İL ÖZEL İDARESİ Yazı İşleri Müdürlüğü			29. GÜNDEM		Encümen Tarihi : 18/07/2023 Encümen saati : 14:00 Evrak Miktarı : 11 Adet	
Sıra No:	EVRAKIN GELDİĞİ YER	EVRAKIN		EVRAKIN ÖZETİ	KARAR SAYISI	SONUÇ
		TARİHİ	NO'SU			
1	İL ÖZEL İDARESİ (İmar ve Kent. İyi. Müd.)	14.07.2023	37449	İlimiz Merkez ilçeye bağlı Akçamescit köyü sınırları içerisinde bulunan mülkiyeti Hasan ARSLAN'a ait olan tapuda E28c23a4b pafta 120 ada 4 parsel nolu taşınmazın 3 (üç) kısma ifrazının görüşülmesi.	196	Teknik rapor doğrultusunda ifrazı uygundur.
2	İL ÖZEL İDARESİ (İmar ve Kent. İyi. Müd.)	14.07.2023	37455	İlimiz Merkez ilçeye bağlı Aydınlar köyü sınırları içerisinde bulunan mülkiyeti Mehmet KÜÇÜK ve müştereklerine ait olan tapuda E29d04c4c pafta 163 ada 47 parsel nolu taşınmazın 2 (iki) kısma ifrazının görüşülmesi.	197	Teknik rapor doğrultusunda ifrazı uygundur.
3	İL ÖZEL İDARESİ (İmar ve Kent. İyi. Müd.)	14.07.2023	37450	İlimiz Merkez ilçeye bağlı Büyükkızılkum köyü sınırları içerisinde bulunan mülkiyeti Metin YILDIZ'a ait olan tapuda E28d18b4d pafta 110 ada 210 parsel nolu taşınmazın 2 (iki) kısma ifrazının görüşülmesi.	198	Teknik rapor doğrultusunda ifrazı uygundur.
4	İL ÖZEL İDARESİ (İmar ve Kent. İyi. Müd.)	14.07.2023	37456	İlimiz Ulus ilçesine bağlı Küllü köyü sınırları içerisinde bulunan mülkiyeti Osman KILINÇ ve müştereklerine ait olan tapuda E29d18d4c pafta 112 ada 10 parsel nolu taşınmazın 3 (üç) kısma ifrazının görüşülmesi.	199	Teknik rapor doğrultusunda ifrazı uygundur.
5	İL ÖZEL İDARESİ (İmar ve Kent. İyi. Müd.)	14.07.2023	37453	İlimiz Amasra ilçesine bağlı Gömü köyü sınırları içerisinde bulunan mülkiyeti Metin DAĞHAN ve Hasan DAĞHAN'a ait olan tapuda E28c03a4c pafta 160 ada 13 parsel nolu taşınmazın 2 (iki) kısma ifrazının görüşülmesi.	200	Teknik rapor doğrultusunda ifrazı uygundur.
6	İL ÖZEL İDARESİ (İmar ve Kent. İyi. Müd.)	14.07.2023	37458	İlimiz Merkez ilçeye bağlı Kumaçorak köyü sınırları içerisinde bulunan mülkiyeti Ali MUŞUK'a ait olan tapuda E29d09b1b pafta 103 ada 4 parsel nolu taşınmazın 3 (üç) kısma ifrazının görüşülmesi.	201	Teknik rapor doğrultusunda ifrazı uygundur.
7	İL ÖZEL İDARESİ (İmar ve Kent. İyi. Müd.)	14.07.2023	37452	İlimiz Merkez ilçeye bağlı Arıönü köyü sınırları içerisinde bulunan mülkiyeti Hasan KOCAER ve müştereklerine ait olan tapuda E28d14d3d pafta 187 ada 3 parsel nolu taşınmazın 4 (dört) kısma ifrazının görüşülmesi.	202	Teknik rapor doğrultusunda ifrazı uygundur.
8	İL ÖZEL İDARESİ (İmar ve Kent. İyi. Müd.)	14.07.2023	37454	İlimiz Merkez ilçeye bağlı Ustaoglu köyü sınırları içerisinde bulunan mülkiyeti Hasan ÖZYAPI ve müştereklerine ait olan tapuda F28b06c1c pafta 101 ada 152 parsel nolu taşınmazın 5 (beş) kısma ifrazının görüşülmesi.	203	Teknik rapor doğrultusunda ifrazı uygundur.
9	İL ÖZEL İDARESİ (İmar ve Kent. İyi. Müd.)	14.07.2023	37451	İlimiz Merkez ilçeye bağlı Arıönü köyü sınırları içerisinde bulunan mülkiyeti Ahmet OLGUN'a ait olan tapuda E28d14d3c pafta 187 ada 8 parsel nolu taşınmazın 4 (dört) kısma ifrazının görüşülmesi.	204	Teknik rapor doğrultusunda ifrazı uygundur.
10	İL ÖZEL İDARESİ (İmar ve Kent. İyi. Müd.)	14.07.2023	37457	İlimiz Ulus ilçesine bağlı Aşağı köyü E29d13c2d pafta 167 ada 8-9-10 parsel lehine, 167 ada 7 parsel aleyhine, 167 ada 9-10 parsel lehine, 167 ada 8 parsel aleyhine, 167 ada 10 parsel lehine, 167 ada 9 parsel aleyhine kurulan irtifak hakkı (geçit hakkı) işleminin görüşülmesi.	205	Teknik rapor doğrultusunda irtifak (geçit) hakkı işleminin yapılması uygundur.
11	İL ÖZEL İDARESİ (Mali Hizmetler Müd.)	18.07.2023	37-543	İdaremiz ile Batı Karadeniz Kalkınma Ajansı arasında yapılan sözleşme gereği "Ulus Ulukaya Doğa Merkezi Projesi" işi için İdaremiz bütçesi ile ödenek tahsis edilen harcama birimlerinden Tarımsal Hizmetler Müdürlüğünce talep edilen 1.524.394,00 TL. ödeneğin Yatırımları Hızlandırma Yedek Ödeneği tertibinden aktarılmasının görüşülmesi.	206	1.524.394,00 TL.. ödeneğin Yatırımları Hızlandırma Yedek Ödeneği tertibinden aktarılması uygundur.

BİŞKAN  
Üye KARAKAYA  
Mali Yardımcısı  
Genel Sekreter V.

ÜYE  
Atmen AYDOĞAN

ÜYE  
Bekir KARABACAK

ÜYE  
Ayhan ÖZÇELİK

ÜYE  
Emine EKMEKÇİ  
Plan ve Proje Müdürü

ÜYE  
Yavuz KELES  
Rusyat ve Denetim Müdürü

T.C.  
BARTIN İL ÖZEL İDARESİ  
YAZI İŞLERİ MÜDÜRLÜĞÜ  
İL ENCÜMENİ

Gelen Evrak Tarihi : 14.07.2023  
Gelen Evrak Sayısı : 37449  
Karar Tarihi : 18.07.2023  
Karar Sayısı : 196

**Kararın Özeti:** İlimiz Merkez ilçeye bağlı Akçamescit köyü sınırları içerisinde bulunan mülkiyeti Hasan ARSLAN'a ait olan tapuda E28c23a4b pafta 120 ada 4 parsel nolu taşınmazın 3 (üç) kısma ifrazı hazırlanan teknik rapor doğrultusunda uygundur.

**KARAR**

İl Özel İdaresi İmar ve Kentsel İyileştirme Müdürlüğünün 14.07.2023 tarihli ve 37449 sayılı yazısı ve Ek'leri okunup incelendi.


İl Özel İdaresi İmar ve Kentsel İyileştirme Müdürü İlker SARIKAYA ve Harita Teknikeri Fatma AKBIYIK tarafından, İlimiz Merkez ilçeye bağlı Akçamescit köyü sınırları içerisinde bulunan mülkiyeti Hasan ARSLAN'a ait olan tapuda E28c23a4b pafta 120 ada 4 parsel nolu taşınmazın 3 (üç) kısma ifrazı için Harita Mühendisi Sercan İPEK tarafından hazırlanan ifraz dosyasında yapılan incelemeler neticesinde:

- 1- E28c23a4b pafta 120 ada 4 parsel nolu taşınmazın yüzölçümünün 4278,73 m2 ve mülkiyetinin Hasan ARSLAN' a ait olduğu,
- 2- Söz konusu E28c23a4b pafta 120 ada 4 parsel nolu taşınmazın köy yerleşik alanı içerisinde kaldığı;

İl Özel İdaresi İmar ve Kentsel İyileştirme Müdürlüğünün teknik elemanları tarafından ifraz işleminin yapılmasında sakınca olmadığı, yasal mevzuata uygun olduğu belirlenmiş ve tanzim edilen teknik rapor Ek'te sunulmuştur.

Bahse konu İlimiz Merkez ilçeye bağlı Akçamescit köyü sınırları içerisinde bulunan mülkiyeti Hasan ARSLAN'a ait olan tapuda E28c23a4b pafta 120 ada 4 parsel nolu taşınmazın 02.11.1985 tarih ve 18916 sayılı Resmi Gazetede yayımlanarak yürürlüğe giren Plansız Alanlar İmar Yönetmeliği'nin "Belediye ve Mücavir Alan Sınırları Dışında planı bulunmayan Köy ve Mezraların Yerleşik Alanında Uygulanacak Esaslar" başlıklı beşinci bölümünün 44.maddesinde " ifraz suretiyle elde edilecek parsellerin tapu kadastro veya tapulama haritasında bulunan ve kamu eline geçmiş bir yola cephesinin bulunması şarttır. Parselden terk sureti ile yol oluşturulamaz. Çıkamaz sokaklara cephesi olan parseller ifraz edilemez. İfraz suretiyle çıkamaz sokak oluşturulamaz " 45. maddesinde "ifraz işlemlerinde parsel genişlikleri 15.00 m'den parsel derinlikleri 20,00 m den az olamaz, ifraz suretiyle elde edilen parsellerde ikinci kere ifraz yapılamaz " hükmü gereğince 3 (üç) kısma ifrazı hazırlanan teknik rapor doğrultusunda İl Encümenimizce uygun görülmüştür.

Gereği için İl Encümeni Karar örneğinin İmar ve Kentsel İyileştirme Müdürlüğüne gönderilmesine 18.07.2023 tarihinde Oy Birliği ile Karar verildi.

  
BAŞKAN  
Uğur KARAKAYA  
Vali Yardımcısı  
Genel Sekreter V.

ÜYE  
Atne AYDOĞAN




ÜYE  
Emine EKMEKÇİ  
Plan ve Proje Müdürü



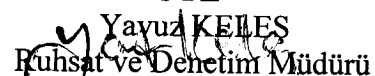
ÜYE  
Bekir KARABACAK



ÜYE  
Ayhan ÖZÇELİK



ÜYE  
Yavuz KELES  
Ruhsat ve Denetim Müdürü



T.C.  
BARTIN İL ÖZEL İDARESİ  
YAZI İŞLERİ MÜDÜRLÜĞÜ  
İL ENCÜMENİ

Gelen Evrak Tarihi : 14.07.2023  
Gelen Evrak Sayısı : 37455  
Karar Tarihi : 18.07.2023  
Karar Sayısı : 197

**Kararın Özeti:** İlimiz Merkez ilçeye bağlı Aydınlar köyü sınırları içerisinde bulunan mülkiyeti Mehmet KÜÇÜK ve müştereklerine ait olan tapuda E29d04c4c pafta 163 ada 47 parsel nolu taşınmazın 2 (iki) kısma ifrazı hazırlanan teknik rapor doğrultusunda uygundur.

**KARAR**

İL Özel İdaresi İmar ve Kentsel İyileştirme Müdürlüğünün 14.07.2023 tarihli ve 37455 sayılı yazısı ve Ek'leri okunup incelendi.

İL Özel İdaresi İmar ve Kentsel İyileştirme Müdürü İlker SARIKAYA ve Harita Teknikeri Fatma AKBIYIK tarafından, İlimiz Merkez ilçeye bağlı Aydınlar köyü sınırları içerisinde bulunan mülkiyeti Mehmet KÜÇÜK ve müştereklerine ait olan tapuda E29d04c4c pafta 163 ada 47 parsel nolu taşınmazın 2 (iki) kısma ifrazı için Harita Mühendisi Ş. Günhan FIRINCI tarafından hazırlanan ifraz dosyasında yapılan incelemeler neticesinde:


1- E29d04c4c pafta 163 ada 47 parsel nolu taşınmazın yüzölçümünün 10676,80 m2 ve mülkiyetinin Mehmet KÜÇÜK ve müştereklerine ait olduğu,

2- Söz konusu E29d04c4c pafta 163 ada 47 parsel nolu taşınmazın köy yerleşik alanı içerisinde kaldığı;

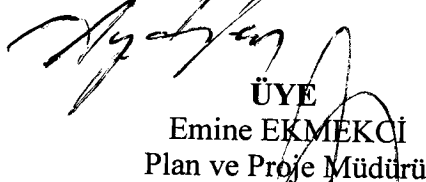
İL Özel İdaresi İmar ve Kentsel İyileştirme Müdürlüğünün teknik elemanları tarafından ifraz işleminin yapılmasında sakınca olmadığı, yasal mevzuata uygun olduğu belirlenmiş ve tanzim edilen teknik rapor Ek'te sunulmuştur.

Bahse konu İlimiz Merkez ilçeye bağlı Aydınlar köyü sınırları içerisinde bulunan mülkiyeti Mehmet KÜÇÜK ve müştereklerine ait olan tapuda E29d04c4c pafta 163 ada 47 parsel nolu taşınmazın 02.11.1985 tarih ve 18916 sayılı Resmi Gazetede yayımlanarak yürürlüğe giren Plansız Alanlar İmar Yönetmeliği'nin "Belediye ve Mücavir Alan Sınırları Dışında planı bulunmayan Köy ve Mezraların Yerleşik Alanında Uygulanacak Esaslar" başlıklı beşinci bölümünün 44.maddesinde " ifraz suretiyle elde edilecek parsellerin tapu kadastro veya tapulama haritasında bulunan ve kamu eline geçmiş bir yola cephesinin bulunması şarttır. Parselden terk sureti ile yol oluşturulamaz. Çıkmaz sokaklara cephesi olan parseller ifraz edilemez. İfraz suretiyle çıkmaz sokak oluşturulamaz " 45. maddesinde "ifraz işlemlerinde parsel genişlikleri 15.00 m'den parsel derinlikleri 20,00 m den az olamaz, ifraz suretiyle elde edilen parsellerde ikinci kere ifraz yapılamaz " hükmü gereğince 2 (iki) kısma ifrazı hazırlanan teknik rapor doğrultusunda İL Encümenimizce uygun görülmüştür.

Gereği için İL Encümeni Karar örneğinin İmar ve Kentsel İyileştirme Müdürlüğüne gönderilmesine 18.07.2023 tarihinde Oy Birliği ile Karar verildi.

  
BAŞKAN  
Uğur KARAKAYA  
Vali Yardımcısı  
Genel Sekreter V.

ÜYE  
Atnen AYDOĞAN

  
ÜYE  
Emine EKMEKÇİ  
Plan ve Proje Müdürü

ÜYE  
Bekir KARABACAK



ÜYE  
Ayhan ÖZÇELİK

ÜYE  
Yavuz KELES  
Ruhsat ve Denetim Müdürü

Gelen Evrak Tarihi : 14.07.2023  
Gelen Evrak Sayısı : 37450  
Karar Tarihi : 18.07.2023  
Karar Sayısı : 198

**Kararın Özeti:** İlimiz Merkez ilçeye bağlı Büyükkızılkum köyü sınırları içerisinde bulunan mülkiyeti Metin YILDIZ'a ait olan tapuda E28d18b4d pafta 110 ada 210 parsel nolu taşınmazın 2 (iki) kısma ifrazı hazırlanan teknik rapor doğrultusunda uygundur.

### KARAR

İl Özel İdaresi İmar ve Kentsel İyileştirme Müdürlüğünün 14.07.2023 tarihli ve 37450 sayılı yazısı ve Ek'leri okunup incelendi.

İl Özel İdaresi İmar ve Kentsel İyileştirme Müdürü İlker SARIKAYA ve Harita Teknikeri Fatma AKBIYIK tarafından, İlimiz Merkez ilçeye bağlı Büyükkızılkum köyü sınırları içerisinde bulunan mülkiyeti Metin YILDIZ'a ait olan tapuda E28d18b4d pafta 110 ada 210 parsel nolu taşınmazın 2 (iki) kısma ifrazı için Harita Mühendisi Talha ÇALIŞKAN tarafından hazırlanan ifraz dosyasında yapılan incelemeler neticesinde:

1- E28d18b4d pafta 110 ada 210 parsel nolu taşınmazın yüzölçümünün 1950,60 m2 ve mülkiyetinin Metin YILDIZ' a ait olduğu,

2- Söz konusu E28d18b4d pafta 110 ada 210 parsel nolu taşınmazın köy yerleşik alanı içerisinde kaldığı;

İl Özel İdaresi İmar ve Kentsel İyileştirme Müdürlüğünün teknik elemanları tarafından ifraz işleminin yapılmasında sakınca olmadığı, yasal mevzuata uygun olduğu belirlenmiş ve tanzim edilen teknik rapor Ek'te sunulmuştur.

Bahse konu İlimiz Merkez ilçeye bağlı Büyükkızılkum köyü sınırları içerisinde bulunan mülkiyeti Metin YILDIZ'a ait olan tapuda E28d18b4d pafta 110 ada 210 parsel nolu taşınmazın 02.11.1985 tarih ve 18916 sayılı Resmi Gazetede yayımlanarak yürürlüğe giren Plansız Alanlar İmar Yönetmeliği'nin "Belediye ve Mücavir Alan Sınırları Dışında planı bulunmayan Köy ve Mezraların Yerleşik Alanında Uygulanacak Esaslar" başlıklı beşinci bölümünün 44.maddesinde " ifraz suretiyle elde edilecek parsellerin tapu kadastro veya tapulama haritasında bulunan ve kamu eline geçmiş bir yola cephesinin bulunması şarttır. Parselden terk sureti ile yol oluşturulamaz. Çıkmaz sokaklara cephesi olan parseller ifraz edilemez. İfraz suretiyle çıkmaz sokak oluşturulamaz " 45. maddesinde "ifraz işlemlerinde parsel genişlikleri 15.00 m'den parsel derinlikleri 20,00 m den az olamaz, ifraz suretiyle elde edilen parsellerde ikinci kere ifraz yapılamaz " hükmü gereğince 2 (iki) kısma ifrazı hazırlanan teknik rapor doğrultusunda İl Encümenimizce uygun görülmüştür.

Gereği için İl Encümeni Karar örneğinin İmar ve Kentsel İyileştirme Müdürlüğüne gönderilmesine 18.07.2023 tarihinde Oy Birliği ile Karar verildi.

BASKAN

Uğur KARAKAYA  
Yalı Yardımcısı  
Genel Sekreter V.

ÜYE

Atnen AYDOĞAN

ÜYE

Bekir KARABACAK

ÜYE

Ayhan ÖZCELİK

ÜYE

Emine EKMEKÇİ  
Plan ve Proje Müdürü

ÜYE

Yavuz KELES  
Ruhsat ve Denetim Müdürü

Gelen Evrak Tarihi : 14.07.2023  
Gelen Evrak Sayısı : 37456  
Karar Tarihi : 18.07.2023  
Karar Sayısı : 199

**Kararın Özeti:** İlimiz Ulus ilçesine bağlı Küllü köyü sınırları içerisinde bulunan mülkiyeti Osman KILINÇ ve müştereklerine ait olan tapuda E29d18d4c pafta 112 ada 10 parsel nolu taşınmazın 3 (üç) kısma ifrazı hazırlanan teknik rapor doğrultusunda uygundur.

### KARAR

İl Özel İdaresi İmar ve Kentsel İyileştirme Müdürlüğünün 14.07.2023 tarihli ve 37456 sayılı yazısı ve Ek'leri okunup incelendi.

İl Özel İdaresi İmar ve Kentsel İyileştirme Müdürü İlker SARIKAYA ve Harita Teknikeri Fatma AKBIYIK tarafından, İlimiz Ulus ilçesine bağlı Küllü köyü sınırları içerisinde bulunan mülkiyeti Osman KILINÇ ve müştereklerine ait olan tapuda E29d18d4c pafta 112 ada 10 parsel nolu taşınmazın 3 (üç) kısma ifrazı için Harita Mühendisi Sercan İPEK tarafından hazırlanan ifraz dosyasında yapılan incelemeler neticesinde:

- 1- E29d18d4c pafta 112 ada 10 parsel nolu taşınmazın yüzölçümünün 7814,03 m2 ve mülkiyetinin Osman KILINÇ ve müştereklerine ait olduğu,
- 2- Söz konusu E29d18d4c pafta 112 ada 10 parsel nolu taşınmazın köy yerleşik alanı içerisinde kaldığı;

İl Özel İdaresi İmar ve Kentsel İyileştirme Müdürlüğünün teknik elemanları tarafından ifraz işleminin yapılmasında sakınca olmadığı, yasal mevzuata uygun olduğu belirlenmiş ve tanzim edilen teknik rapor Ek'te sunulmuştur.

Bahse konu İlimiz Ulus ilçesine bağlı Küllü köyü sınırları içerisinde bulunan mülkiyeti Osman KILINÇ ve müştereklerine ait olan tapuda E29d18d4c pafta 112 ada 10 parsel nolu taşınmazın 02.11.1985 tarih ve 18916 sayılı Resmi Gazetede yayımlanarak yürürlüğe giren Plansız Alanlar İmar Yönetmeliği'nin "Belediye ve Mücavir Alan Sınırları Dışında planı bulunmayan Köy ve Mezraların Yerleşik Alanında Uygulanacak Esaslar" başlıklı beşinci bölümünün 44.maddesinde " ifraz suretiyle elde edilecek parsellerin tapu kadastro veya tapulama haritasında bulunan ve kamu eline geçmiş bir yola cephesinin bulunması şarttır. Parselden terk sureti ile yol oluşturulamaz. Çıkmaz sokaklara cephesi olan parseller ifraz edilemez. İfraz suretiyle çıkmaz sokak oluşturulamaz " 45. maddesinde "ifraz işlemlerinde parsel genişlikleri 15.00 m'den parsel derinlikleri 20,00 m den az olamaz, ifraz suretiyle elde edilen parsellerde ikinci kere ifraz yapılamaz " hükmü gereğince 3 (üç) kısma ifrazı hazırlanan teknik rapor doğrultusunda İl Encümenimizce uygun görülmüştür.

Gereği için İl Encümeni Karar örneğinin İmar ve Kentsel İyileştirme Müdürlüğüne gönderilmesine 18.07.2023 tarihinde Oy Birliği ile Karar verildi.

BAŞKAN

Uğur KARAKAYA  
Vali Yardımcısı  
Genel Sekreter V.

ÜYE

Atne AYDOĞAN

ÜYE

Belir KARABACAK

ÜYE

Ayhan ÖZÇELİK

ÜYE

Emine EKMEKÇİ  
Plan ve Proje Müdürü

ÜYE

Yavuz KIBIŞ  
Ruhsat ve Denetim Müdürü

Gelen Evrak Tarihi :14.07.2023  
Gelen Evrak Sayısı : 37453  
Karar Tarihi : 18.07.2023  
Karar Sayısı : 200

**Kararın Özeti:** İlimiz Amasra ilçesine bağlı Gömü köyü sınırları içerisinde bulunan mülkiyeti Metin DAĞHAN ve Hasan DAĞHAN'a ait olan tapuda E28c03a4c pafta 160 ada 13 parsel nolu taşınmazın 2 (iki) kısma ifrazı hazırlanan teknik rapor doğrultusunda uygundur.

### KARAR

İl Özel İdaresi İmar ve Kentsel İyileştirme Müdürlüğünün 14.07.2023 tarihli ve 37453 sayılı yazısı ve Ek'leri okunup incelendi.

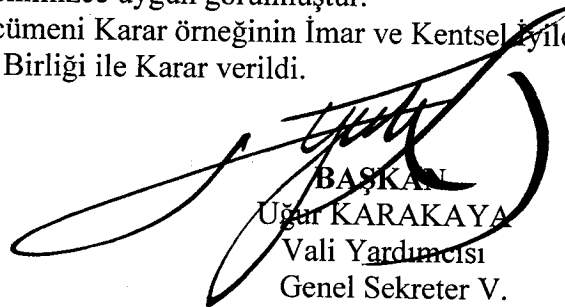
İl Özel İdaresi İmar ve Kentsel İyileştirme Müdürü İlker SARIKAYA ve Harita Teknikeri Fatma AKBIYIK tarafından, İlimiz Amasra ilçesine bağlı Gömü köyü sınırları içerisinde bulunan mülkiyeti Metin DAĞHAN ve Hasan DAĞHAN'a ait olan tapuda E28c03a4c pafta 160 ada 13 parsel nolu taşınmazın 2 (iki) kısma ifrazı için Harita Mühendisi Ş. Günhan FIRINCI tarafından hazırlanan ifraz dosyasında yapılan incelemeler neticesinde:

- 1- E28c03a4c pafta 160 ada 13 parsel nolu taşınmazın yüzölçümünün 2813,93 m2 ve mülkiyetinin Metin DAĞHAN ve Hasan DAĞHAN' a ait olduğu,
- 2- Söz konusu E28c03a4c pafta 160 ada 13 parsel nolu taşınmazın köy yerleşik alanı içerisinde kaldığı;

İl Özel İdaresi İmar ve Kentsel İyileştirme Müdürlüğünün teknik elemanları tarafından ifraz işleminin yapılmasında sakınca olmadığı, yasal mevzuata uygun olduğu belirlenmiş ve tanzim edilen teknik rapor Ek'te sunulmuştur.

Bahse konu İlimiz Amasra ilçesine bağlı Gömü köyü sınırları içerisinde bulunan mülkiyeti Metin DAĞHAN ve Hasan DAĞHAN'a ait olan tapuda E28c03a4c pafta 160 ada 13 parsel nolu taşınmazın 02.11.1985 tarih ve 18916 sayılı Resmi Gazetede yayımlanarak yürürlüğe giren Plansız Alanlar İmar Yönetmeliği'nin "Belediye ve Mücavir Alan Sınırları Dışında planı bulunmayan Köy ve Mezraların Yerleşik Alanında Uygulanacak Esaslar" başlıklı beşinci bölümünün 44.maddesinde " ifraz suretiyle elde edilecek parsellerin tapu kadastro veya tapulama haritasında bulunan ve kamu eline geçmiş bir yola cephesinin bulunması şarttır. Parselden terk sureti ile yol oluşturulamaz. Çıkmaz sokaklara cephesi olan parseller ifraz edilemez. İfraz suretiyle çıkmaz sokak oluşturulamaz " 45. maddesinde "ifraz işlemlerinde parsel genişlikleri 15.00 m'den parsel derinlikleri 20,00 m den az olamaz, ifraz suretiyle elde edilen parsellerde ikinci kere ifraz yapılamaz " hükmü gereğince 2 (iki) kısma ifrazı hazırlanan teknik rapor doğrultusunda İl Encümenimizce uygun görülmüştür.

Gereği için İl Encümeni Karar örneğinin İmar ve Kentsel İyileştirme Müdürlüğüne gönderilmesine 18.07.2023 tarihinde Oy Birliği ile Karar verildi.

  
BAŞKAN  
Uğur KARAKAYA  
Vali Yardımcısı  
Genel Sekreter V.

ÜYE  
Atne AYDOĞAN



ÜYE  
Emine EKMEKÇİ  
Plan ve Proje Müdürü

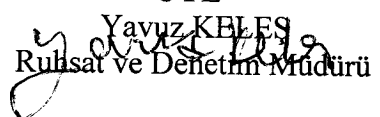
ÜYE  
Bekir KARABACAK



ÜYE  
Ayhan ÖZÇELİK



ÜYE  
Yavuz KELES  
Ruhsat ve Denetim Müdürü



Gelen Evrak Tarihi : 14.07.2023  
Gelen Evrak Sayısı : 37458  
Karar Tarihi : 18.07.2023  
Karar Sayısı : 201

**Kararın Özeti:** İlimiz Merkez ilçeye bağlı Kumaçorak köyü sınırları içerisinde bulunan mülkiyeti Ali MUŞUK'a ait olan tapuda E29d09b1b pafta 103 ada 4 parsel nolu taşınmazın 3 (üç) kısma ifrazı hazırlanan teknik rapor doğrultusunda uygundur.

### KARAR

İl Özel İdaresi İmar ve Kentsel İyileştirme Müdürlüğünün 14.07.2023 tarihli ve 37458 sayılı yazısı ve Ek'leri okunup incelendi.

İl Özel İdaresi İmar ve Kentsel İyileştirme Müdürü İlker SARIKAYA ve Harita Teknikeri Fatma AKBIYIK tarafından, İlimiz Merkez ilçeye bağlı Kumaçorak köyü sınırları içerisinde bulunan mülkiyeti Ali MUŞUK'a ait olan tapuda E29d09b1b pafta 103 ada 4 parsel nolu taşınmazın 3 (üç) kısma ifrazı için Harita Mühendisi Sercan İPEK tarafından hazırlanan ifraz dosyasında yapılan incelemeler neticesinde:


1- E29d09b1b pafta 103 ada 4 parsel nolu taşınmazın yüzölçümünün 4066,87 m2 ve mülkiyetinin Ali MUŞUK'a ait olduğu,

2- Söz konusu E29d09b1b pafta 103 ada 4 parsel nolu taşınmazın köy yerleşik alanı içerisinde kaldığı;

İl Özel İdaresi İmar ve Kentsel İyileştirme Müdürlüğünün teknik elemanları tarafından ifraz işleminin yapılmasında sakınca olmadığı, yasal mevzuata uygun olduğu belirlenmiş ve tanzim edilen teknik rapor Ek'te sunulmuştur.

Bahse konu İlimiz Merkez ilçeye bağlı Kumaçorak köyü sınırları içerisinde bulunan mülkiyeti Ali MUŞUK'a ait olan tapuda E29d09b1b pafta 103 ada 4 parsel nolu taşınmazın 02.11.1985 tarih ve 18916 sayılı Resmi Gazetede yayımlanarak yürürlüğe giren Plansız Alanlar İmar Yönetmeliği'nin "Belediye ve Mücavir Alan Sınırları Dışında planı bulunmayan Köy ve Mezraların Yerleşik Alanında Uygulanacak Esaslar" başlıklı beşinci bölümünün 44.maddesinde " ifraz suretiyle elde edilecek parsellerin tapu kadastro veya tapulama haritasında bulunan ve kamu eline geçmiş bir yola cephesinin bulunması şarttır. Parselden terk sureti ile yol oluşturulamaz. Çıkmaz sokaklara cephesi olan parseller ifraz edilemez. İfraz suretiyle çıkmaz sokak oluşturulamaz " 45. maddesinde "ifraz işlemlerinde parsel genişlikleri 15.00 m'den parsel derinlikleri 20,00 m den az olamaz, ifraz suretiyle elde edilen parsellerde ikinci kere ifraz yapılamaz " hükmü gereğince 3 (üç) kısma ifrazı hazırlanan teknik rapor doğrultusunda İl Encümenimizce uygun görülmüştür.

Gereği için İl Encümeni Karar örneğinin İmar ve Kentsel İyileştirme Müdürlüğüne gönderilmesine 18.07.2023 tarihinde Oy Birliği ile Karar verildi.

  
BAŞKAN  
Uğur KARAKAYA  
Vali Yardımcısı  
Genel Sekreter V.

ÜYE  
Athen AYDOĞAN

ÜYE  
Bekir KARABACAK

ÜYE  
Ayhan ÖZÇELİK

ÜYE  
Emine EKMEKÇİ  
Plan ve Proje Müdürü

ÜYE  
Yavuz KELES  
Ruhsat ve Denetim Müdürü

T.C.  
BARTIN İL ÖZEL İDARESİ  
YAZI İŞLERİ MÜDÜRLÜĞÜ  
İL ENCÜMENİ

Gelen Evrak Tarihi : 14.07.2023  
Gelen Evrak Sayısı : 37452  
Karar Tarihi : 18.07.2023  
Karar Sayısı : 202

**Kararın Özeti:** İlimiz Merkez ilçeye bağlı Arıönü köyü sınırları içerisinde bulunan mülkiyeti Hasan KOCAER ve müştereklerine ait olan tapuda E28d14d3d pafta 187 ada 3 parsel nolu taşınmazın 4 (dört) kısma ifrazı hazırlanan teknik rapor doğrultusunda uygundur.

**KARAR**

İl Özel İdaresi İmar ve Kentsel İyileştirme Müdürlüğünün 14.07.2023 tarihli ve 37452 sayılı yazısı ve Ek'leri okunup incelendi.

İl Özel İdaresi personeli İmar ve Kentsel İyileştirme Müdürü İlker SARIKAYA ve Harita Teknikeri Fatma AKBIYIK tarafından, İlimiz Merkez ilçeye bağlı Arıönü köyü sınırları içerisinde bulunan mülkiyeti Hasan KOCAER ve müştereklerine ait olan tapuda E28d14d3d pafta 187 ada 3 parsel nolu taşınmazın 4 (dört) kısma ifrazı için Harita Mühendisi Ş. Günhan FIRINCI tarafından hazırlanan ifraz dosyasında yapılan incelemeler neticesinde:

1- E28d14d3d pafta 187 ada 3 parsel nolu taşınmazın yüzölçümünün 10238,07 m2 ve mülkiyetinin Hasan KOCAER ve müştereklerine ait olduğu,

2- Söz konusu E28d14d3d pafta 187 ada 3 parsel nolu taşınmazın ifrazı sonucunda oluşan b, c, d kısımlarının köy yerleşik alanı içerisinde, a ile gösterilen kısmın köy yerleşik alanı dışında kaldığı;

a parselinin yerleşik alan sınırı esas alınarak ifraz edildiği, köy yerleşik alanın geçtiği çizgi parselin ayırma hattı olarak kabul edildiği, bu hattın köy yerleşik alan sınırı içinde kalan ayrı bir parsel, dışında kalan ise ayrı bir parsel olarak teşekkül ettiği görülmüştür.

İl Özel İdaresi İmar ve Kentsel İyileştirme Müdürlüğü'nün teknik elemanları tarafından ifraz işleminin yapılmasında sakınca olmadığı, yasal mevzuata uygun olduğu belirlenmiş ve tanzim edilen teknik rapor Ek'te sunulmuştur.

Bahse konusu İlimiz Merkez ilçeye bağlı Arıönü köyü sınırları içerisinde bulunan mülkiyeti Hasan KOCAER ve müştereklerine ait olan tapuda E28d14d3d pafta 187 ada 3 parsel nolu taşınmazın, 02.11.1985 tarih ve 18916 sayılı Resmi Gazetede yayımlanarak yürürlüğe giren Plansız Alanlar İmar Yönetmeliği'nin "Belediye ve Mücavir Alan Sınırları Dışında planı bulunmayan Köy ve Mezraların Yerleşik Alanında Uygulanacak Esaslar" başlıklı beşinci bölümünün 44.maddesinde " ifraz suretiyle elde edilecek parsellerin tapu kadastro veya tapulama haritasında bulunan ve kamu eline geçmiş bir yola cephesinin bulunması şarttır. Parselden terk sureti ile yol oluşturulamaz. Çıkmaz sokaklara cephesi olan parseller ifraz edilemez. İfraz suretiyle çıkmaz sokak oluşturulamaz" 45.maddesinde "ifraz işlemlerinde parsel genişlikleri 15,00 m'den parsel derinlikleri 20,00 m den az olamaz, ifraz suretiyle elde edilen parsellerde ikinci kere ifraz yapılamaz" hükmü ve 6495 Sayılı Bazı Kanun ve Kanun Hükmünde Kararnamelerde Değişiklik Yapılmasına Dair Kanunla, 3194 Sayılı İmar Kanununun Başlığıyla birlikte değiştirilen 27. maddesi "Köy yerleşik alanı sınırları içerisinde 03.07.2005 tarihli ve 5403 Sayılı Toprak Koruma ve Arazi Kullanımı Kanunu hükümleri uygulanmaz. Köy yerleşik alanı sınırlarının parselleri bölmesi durumunda yerleşik alan sınırı 5403 sayılı Kanun Hükümlerine tabi olmaksızın ifraz hattı olarak kabul edilir." hükmü gereğince 4 (dört) kısma ifrazı hazırlanan teknik rapor doğrultusunda İl Encümenimizce uygun görülmüştür.

Gereği için İl Encümeni Karar örneğinin İmar ve Kentsel İyileştirme Müdürlüğüne gönderilmesine 18.07.2023 tarihinde Oy Birliği ile Karar verildi.

BAŞKAN  
Uğur KARAKAYA  
Vali Yardımcısı  
Genel Sekreter V.

ÜYE  
Atne AYDOĞAN

ÜYE  
Bekir KARABACAK

ÜYE  
Ayhan ÖZÇELİK

ÜYE  
Emine EKMEKÇİ  
Plan ve Proje Müdürü

ÜYE  
Yavuz KELEŞ  
Ruhsat ve Denetim Müdürü



T.C.  
BARTIN İL ÖZEL İDARESİ  
YAZI İŞLERİ MÜDÜRLÜĞÜ  
İL ENCÜMENİ

Gelen Evrak Tarihi : 14.07.2023  
Gelen Evrak Sayısı : 37454  
Karar Tarihi : 18.07.2023  
Karar Sayısı : 203

**Kararın Özeti:** İlimiz Merkez ilçeye bağlı Ustaoglu köyü sınırları içerisinde bulunan mülkiyeti Hasan ÖZYAPI ve müştereklerine ait olan tapuda F28b06c1c pafta 101 ada 152 parsel nolu taşınmazın 5 (beş) kısma ifrazı hazırlanan teknik rapor doğrultusunda uygundur.

**KARAR**

İl Özel İdaresi İmar ve Kentsel İyileştirme Müdürlüğünün 14.07.2023 tarihli ve 37454 sayılı yazısı ve Ek'leri okunup incelendi.

İl Özel İdaresi personeli İmar ve Kentsel İyileştirme Müdürü İlker SARIKAYA ve Harita Teknikeri Fatma AKBIYIK tarafından, İlimiz Merkez ilçeye bağlı Ustaoglu köyü sınırları içerisinde bulunan mülkiyeti Hasan ÖZYAPI ve müştereklerine ait olan tapuda F28b06c1c pafta 101 ada 152 parsel nolu taşınmazın 5 (beş) kısma ifrazı için Harita Mühendisi Sinan ALP tarafından hazırlanan ifraz dosyasında yapılan incelemeler neticesinde:

1- F28b06c1c pafta 101 ada 152 parsel nolu taşınmazın yüzölçümünün 14370,13 m2 ve mülkiyetinin Hasan ÖZYAPI ve müştereklerine ait olduğu,


2- Söz konusu F28b06c1c pafta 101 ada 152 parsel nolu taşınmazın ifrazı sonucunda oluşan b, c, d, e kısımlarının köy yerleşik alanı içerisinde, a ile gösterilen kısmın köy yerleşik alanı dışında kaldığı;

a parselinin yerleşik alan sınırı esas alınarak ifraz edildiği, köy yerleşik alanın geçtiği çizgi parselin ayırma hattı olarak kabul edildiği, bu hattın köy yerleşik alan sınırı içinde kalan ayrı bir parsel, dışında kalan ise ayrı bir parsel olarak teşekkül ettiği görülmüştür.

İl Özel İdaresi İmar ve Kentsel İyileştirme Müdürlüğü'nün teknik elemanları tarafından ifraz işleminin yapılmasında sakınca olmadığı, yasal mevzuata uygun olduğu belirlenmiş ve tanzim edilen teknik rapor Ek'te sunulmuştur.

Bahse konusu İlimiz Merkez ilçeye bağlı Ustaoglu köyü sınırları içerisinde bulunan mülkiyeti Hasan ÖZYAPI ve müştereklerine ait olan tapuda F28b06c1c pafta 101 ada 152 parsel nolu taşınmazın, 02.11.1985 tarih ve 18916 sayılı Resmi Gazetede yayımlanarak yürürlüğe giren Plansız Alanlar İmar Yönetmeliği'nin "Belediye ve Mücavir Alan Sınırları Dışında planı bulunmayan Köy ve Mezraların Yerleşik Alanında Uygulanacak Esaslar" başlıklı beşinci bölümünün 44.maddesinde " ifraz suretiyle elde edilecek parsellerin tapu kadastro veya tapulama haritasında bulunan ve kamu eline geçmiş bir yola cephesinin bulunması şarttır. Parselden terk sureti ile yol oluşturulamaz. Çıkmaz sokaklara cephesi olan parseller ifraz edilemez. İfraz suretiyle çıkmaz sokak oluşturulamaz" 45.maddesinde "ifraz işlemlerinde parsel genişlikleri 15.00 m'den parsel derinlikleri 20,00 m den az olamaz, ifraz suretiyle elde edilen parsellerde ikinci kere ifraz yapılamaz " hükmü ve 6495 Sayılı Bazı Kanun ve Kanun Hükmünde Karamelerde Değişiklik Yapılmasına Dair Kanunla, 3194 Sayılı İmar Kanununun Başlığıyla birlikte değiştirilen 27. maddesi "Köy yerleşik alanı sınırları içerisinde 03.07.2005 tarihli ve 5403 Sayılı Toprak Koruma ve Arazi Kullanımı Kanunu hükümleri uygulanmaz. Köy yerleşik alanı sınırlarının parselleri bölmesi durumunda yerleşik alan sınırı 5403 sayılı Kanun Hükümlerine tabi olmaksızın ifraz hattı olarak kabul edilir." hükmü gereğince 5 (beş) kısma ifrazı hazırlanan teknik rapor doğrultusunda İl Encümenimizce uygun görülmüştür.

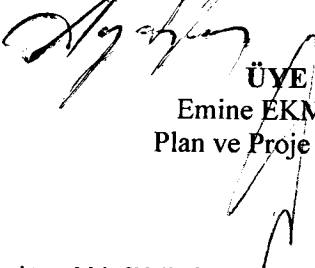
Gereği için İl Encümeni Karar örneğinin İmar ve Kentsel İyileştirme Müdürlüğüne gönderilmesine 18.07.2023 tarihinde Oy Birliği ile Karar verildi.

  
BAŞKAN  
Uğur KARAKAYA  
Yan Yardımcısı  
Genel Sekreter V.

ÜYE  
Behir KARABACAK

ÜYE  
Ayhan ÖZÇELİK

ÜYE  
Atnen AYDOĞAN

  
ÜYE  
Emine EKMEKÇİ  
Plan ve Proje Müdürü

  
ÜYE  
Yavuz KELES  
Ruhsat ve Denetim Müdürü

T.C.  
BARTIN İL ÖZEL İDARESİ  
YAZI İŞLERİ MÜDÜRLÜĞÜ  
İL ENCÜMENİ

Gelen Evrak Tarihi : 14.07.2023  
Gelen Evrak Sayısı : 37451  
Karar Tarihi : 18.07.2023  
Karar Sayısı : 204

**Kararın Özeti:** İlimiz Merkez ilçeye bağlı Arıönü köyü sınırları içerisinde bulunan mülkiyeti Ahmet OLGUN'a ait olan tapuda E28d14d3c pafta 187 ada 8 parsel nolu taşınmazın 4 (dört) kısma ifrazı hazırlanan teknik rapor doğrultusunda uygundur.

**KARAR**

İL Özel İdaresi İmar ve Kentsel İyileştirme Müdürlüğünün 14.07.2023 tarihli ve 37451 sayılı yazısı ve Ek'leri okunup incelendi.

İL Özel İdaresi personeli İmar ve Kentsel İyileştirme Müdürü İlker SARIKAYA ve Harita Teknikeri Fatma AKBIYIK tarafından, İlimiz Merkez ilçeye bağlı Arıönü köyü sınırları içerisinde bulunan mülkiyeti Ahmet OLGUN'a ait olan tapuda E28d14d3c pafta 187 ada 8 parsel nolu taşınmazın 4 (dört) kısma ifrazı için Harita Mühendisi Talha ÇALIŞKAN tarafından hazırlanan ifraz dosyasında yapılan incelemeler neticesinde:

1- E28d14d3c pafta 187 ada 8 parsel nolu taşınmazın yüzölçümünün 2547,29 m2 ve mülkiyetinin Ahmet OLGUN'a ait olduğu,

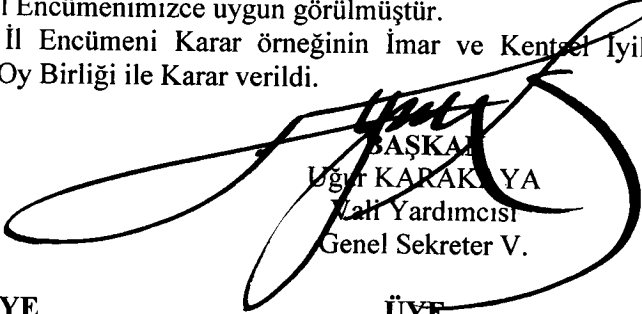
2- Söz konusu E28d14d3c pafta 187 ada 8 parsel nolu taşınmazın ifrazı sonucunda oluşan a, b, c kısımlarının köy yerleşik alanı içerisinde, d ile gösterilen kısmın köy yerleşik alanı dışında kaldığı;

d parselinin yerleşik alan sınırı esas alınarak ifraz edildiği, köy yerleşik alanın geçtiği çizgi parselin ayırma hattı olarak kabul edildiği, bu hattın köy yerleşik alan sınırı içinde kalan ayrı bir parsel, dışında kalan ise ayrı bir parsel olarak teşekkül ettiği görülmüştür.

İL Özel İdaresi İmar ve Kentsel İyileştirme Müdürlüğü'nün teknik elemanları tarafından ifraz işleminin yapılmasında sakınca olmadığı, yasal mevzuata uygun olduğu belirlenmiş ve tanzim edilen teknik rapor Ek'te sunulmuştur.

Bahse konusu İlimiz Merkez ilçeye bağlı Arıönü köyü sınırları içerisinde bulunan mülkiyeti Ahmet OLGUN'a ait olan tapuda E28d14d3c pafta 187 ada 8 parsel nolu taşınmazın, 02.11.1985 tarih ve 18916 sayılı Resmî Gazetede yayımlanarak yürürlüğe giren Plansız Alanlar İmar Yönetmeliği'nin "Belediye ve Mücavir Alan Sınırları Dışında planı bulunmayan Köy ve Mezraların Yerleşik Alanında Uygulanacak Esaslar" başlıklı beşinci bölümünün 44.maddesinde " ifraz suretiyle elde edilecek parsellerin tapu kadastro veya tapulama haritasında bulunan ve kamu eline geçmiş bir yola cephesinin bulunması şarttır. Parselden terk sureti ile yol oluşturulamaz. Çıkmaz sokaklara cephesi olan parseller ifraz edilemez. İfraz suretiyle çıkmaz sokak oluşturulamaz" 45.maddesinde "ifraz işlemlerinde parsel genişlikleri 15.00 m'den parsel derinlikleri 20,00 m den az olamaz, ifraz suretiyle elde edilen parsellerde ikinci kere ifraz yapılamaz " hükmü ve 6495 Sayılı Bazı Kanun ve Kanun Hükmünde Kararnemelerde Değişiklik Yapılmasına Dair Kanunla, 3194 Sayılı İmar Kanununun Başlığıyla birlikte değiştirilen 27. maddesi "Köy yerleşik alanı sınırları içerisinde 03.07.2005 tarihli ve 5403 Sayılı Toprak Koruma ve Arazi Kullanımı Kanunu hükümleri uygulanmaz. Köy yerleşik alanı sınırlarının parselleri bölmesi durumunda yerleşik alan sınırı 5403 sayılı Kanun Hükümlerine tabi olmaksızın ifraz hattı olarak kabul edilir." hükmü gereğince 4 (dört) kısma ifrazı hazırlanan teknik rapor doğrultusunda İL Encümenimizce uygun görülmüştür.

Gereği için İL Encümeni Karar örneğinin İmar ve Kentsel İyileştirme Müdürlüğüne gönderilmesine 18.07.2023 tarihinde Oy Birliği ile Karar verildi.

  
BAŞKAN  
Uğur KARAKAYA  
Zah Yardımcısı  
Genel Sekreter V.

ÜYE  
Atınen AYDOĞAN

ÜYE  
Behir KARABACAK

ÜYE  
Ayhan ÖZÇELİK

ÜYE  
Emine EKMEKÇİ  
Plan ve Proje Müdürü

ÜYE  
Yavuz KILIÇ  
Ruhsat ve Denetim Müdürü

Gelen Evrak Tarihi : 14.07.2023  
Gelen Evrak Sayısı : 37457  
Karar Tarihi : 18.07.2023  
Karar Sayısı : 205

**Kararın Özeti** İlimiz Ulus ilçesine bağlı Aşağı köyü E29d13c2d pafta 167 ada 8-9-10 parsel lehine, 167 ada 7 parsel aleyhine, 167 ada 9-10 parsel lehine, 167 ada 8 parsel aleyhine, 167 ada 10 parsel lehine, 167 ada 9 parsel aleyhine kurulan irtifak hakkı (geçit hakkı) işlemi, hazırlanan teknik rapor doğrultusunda uygundur.

### KARAR

İl Özel İdaresi İmar ve Kentsel İyileştirme Müdürlüğü'nün 14.07.2023 tarihli ve 37457 sayılı yazısı ve Eki okunup incelendi.

İl Özel İdaresi İmar ve Kentsel İyileştirme Müdürü İlker SARIKAYA ve Harita Teknikeri Fatma AKBIYIK tarafından tanzim edilen teknik raporda;

E29d13c2d pafta 167 ada 8-9-10 parsel lehine, 167 ada 7 parsel aleyhine, 167 ada 9-10 parsel lehine, 167 ada 8 parsel aleyhine, 167 ada 10 parsel lehine, 167 ada 9 parsel aleyhine kurulan irtifak hakkı (geçit hakkı) işlemine ilişkin;

- İlgilisinin isteği üzerine 7402/170 Nolu Harita ve Kadastro Mühendislik Bürosu tarafından değişiklik tasarımları hazırlandığı,
- İrtifak Hakkı işlemine giren 167 ada 7 parsel nolu taşınmazın 394,15 m<sup>2</sup>, 167 ada 8 parsel nolu taşınmazın 394,15 m<sup>2</sup>, 167 ada 9 parsel nolu taşınmazın 394,16 m<sup>2</sup>, 167 ada 10 parsel nolu taşınmazın 394,16 m<sup>2</sup> olduğu
- İrtifak hakkı (geçit hakkı) işlemi sonucunda;

- 167 ada 8-9-10 parsel lehine, 167 ada 7 parsel aleyhine 83,48 m<sup>2</sup> (A) irtifak alanı,


- 167 ada 9-10 parsel lehine, 167 ada 8 parsel aleyhine 54,74 m<sup>2</sup> (B) irtifak alanı,

- 167 ada 10 parsel lehine, 167 ada 9 parsel aleyhine 51,10 m<sup>2</sup> (C) irtifak alanı olduğu görülmüştür.

İl Özel İdaresi İmar ve Kentsel İyileştirme Müdürlüğünün teknik elemanları tarafından irtifak (geçit) hakkı işleminin yapılmasında sakınca olmadığı, yasal mevzuata uygun olduğu belirlenmiş ve tanzim edilen teknik rapor Ek'te sunulmuştur.

Bahse konu İlimiz Ulus ilçesine bağlı Aşağı köyü E29d13c2d pafta 167 ada 8-9-10 parsel lehine, 167 ada 7 parsel aleyhine, 167 ada 9-10 parsel lehine, 167 ada 8 parsel aleyhine, 167 ada 10 parsel lehine, 167 ada 9 parsel aleyhine kurulan irtifak hakkı (geçit hakkı) işleminin, 3194 sayılı İmar Kanununun 14. Maddesi "...Belediyeler veya valilikler, mümkün olan yer ve hallerde mal sahibinin muvafakatiyle, bedelsiz irtifak hakkı verme karşılığında, bedelsiz irtifak hakkı tesis edebilir." hükmü gereğince kurulan irtifak (geçit) hakkı işlemi hazırlanan teknik rapor doğrultusunda İl Encümenimizce uygun görülmüştür.

Gereği için İl Encümeni Karar örneğinin İmar ve Kentsel İyileştirme Müdürlüğüne gönderilmesine 18.07.2023 tarihinde Oy Birliği ile Karar verildi.

  
BAŞKAN  
Uğur KARAKAYA  
Vali Yardımcısı  
Genel Sekreter V.

ÜYE  
Atnen AYDOĞAN



ÜYE  
Emine EKMEKÇİ  
Plan ve Proje Müdürü

ÜYE  
Bekir KARABACAK



ÜYE  
Ayhan ÖZÇELİK

ÜYE  
Yavuz KELES  
Ruhsat ve Denetim Müdürü



T.C.  
BARTIN İL ÖZEL İDARESİ  
YAZI İŞLERİ MÜDÜRLÜĞÜ  
İL ENCÜMENİ

Gelen Evrak Tarihi : 18.07.2023  
Gelen Evrak Sayısı : 37545  
Karar Tarihi : 18.07.2023  
Karar Sayısı : 206

**Kararın Özeti:** İdaremiz ile Batı Karadeniz Kalkınma Ajansı arasında yapılan sözleşme gereği "Ulus Ulukaya Doğa Merkezi Projesi" işi için İdaremiz bütçesi ile ödenek tahsis edilen harcama birimlerinden Tarımsal Hizmetler Müdürlüğüne talep edilen ve Ek'li Aktarma cetvelinde belirtilen 1.524.394,00 TL. ödeneğin Yatırımları Hızlandırma Yedek Ödeneği tertibinden aktarılması uygundur.

**KARAR**


İdaremiz Mali Hizmetler Müdürlüğü'nün 18.07.2023 tarihli ve 37545. sayılı yazısı ve Ek'leri okunup incelendi.

İdaremiz ile Batı Karadeniz Kalkınma Ajansı arasında yapılan sözleşme gereği "Ulus Ulukaya Doğa Merkezi Projesi" işi için İl Özel İdaremiz bütçesi ile ödenek tahsis edilen harcama birimlerinden Tarımsal Hizmetler Müdürlüğü ödenek ihtiyacını bildirmiştir.

Mahalli İdareler Bütçe ve Muhasebe Yönetmeliğinin Yedek Ödenek başlıklı 38 nci maddesinin 1nci bendi " ... 09-Yedek Ödenek tertibi altındaki yedek ödenek dışındaki diğer tertiplere konacak yedek ödenekler konulduğu amaç dışında kullanılamaz. Bu tertipten diğer tertiplere aktarma encümen kararıyla yapılır." hükmünü kapsadığından;

Mali Hizmetler Müdürlüğüne İl Encümenine sunulan; İdaremiz ile Batı Karadeniz Kalkınma Ajansı arasında yapılan sözleşme gereği "Ulus Ulukaya Doğa Merkezi Projesi" işi için İdaremiz bütçesi ile ödenek tahsis edilen harcama birimlerinden Tarımsal Hizmetler Müdürlüğüne talep edilen ve Ek'li Aktarma cetvelinde belirtilen 1.524.394,00 TL. ödeneğin Yatırımları Hızlandırma Yedek Ödeneği tertibinden aktarılması İl Encümenimizce uygun görülmüştür.

Gereği için İl Encümeni Karar örneğinin Mali Hizmetler Müdürlüğüne gönderilmesine 18.07.2023 tarihinde Oy Birliği ile Karar verildi.

  
BAŞKAN  
Uğur KARAKAYA  
Vali Yardımcısı  
Genel Sekreter V.

ÜYE  
Atnen AYDOĞAN

ÜYE  
Bekir KARABACAK

ÜYE  
Ayhan ÖZÇELİK

ÜYE  
Emine EKMEKÇİ  
Plan ve Proje Müdürü

ÜYE  
Yavuz KELES  
Ruhsat ve Denetim Müdürü

ÖDENEK AKTARMA CETVELİ

ÖDENEK CETVELİ													DÜŞÜLEN ÖDENEKLER			ÖDENEK CETVELİ												EKLENEN ÖDENEKLER				
KURUMSAL SINIFLANDIRMA				FONKSİYONEL SINIFLANDIRMA				EKONOMİK SINIFLANDIRMA					AÇIKLAMA	Mevcut Ödenek Miktarı TL.	Düşülen Ödenek Miktarı TL.	Kalan Ödenek Miktarı TL.	KURUMSAL SINIFLANDIRMA				FONKSİYONEL SINIFLANDIRMA				EKONOMİK SINIFLANDIRMA				AÇIKLAMA	Mevcut Ödenek TL.	Eklenen Ödenek TL.	Toplam Ödenek Miktarı TL.
I	II	III	IV	I	II	III	IV	FINANST.	I	II	III	IV		I	II	III	IV	I	II	III	IV	I	II	III	IV	TL.	TL.	TL.		TL.	TL.	TL.
44	74	35	00	01	3	9	00	5	09	03	0	00	Yatırımları Hızlandırma Ödeneği	4.411.000,00	1.524.394,00	2.886.606,00	44	74	38	00	08	2	0	36.002	05	06	7		Ulus Ulukaya Doğa Merkezi		1.524.394,00	1.524.394,00
TOPLAM													4.411.000,00	1.524.394,00	2.886.606,00	TOPLAM												0,00	1.524.394,00	1.524.394,00		

İl Encümeninin 18.07.2023 tarihli ve 206 sayılı karar Ek'i olup tasdik olunur.

İL ENCÜMENİ BAŞKANI

Uğur KARAKAYA  
Mali Yardımcısı  
Genel Sekreter V.

ÜYE

Atnen AYDOĞAN

ÜYE

Bekir KARABAĞAK

ÜYE

Ayhan ÖZÇELİK

ÜYE

Emine EKMEKÇİ  
Plan ve Proje Müdürü

ÜYE

Yavuz KELEŞ  
Ruhsat ve Denetim Müdürü