

T.C.
BARTIN İL ÖZEL İDARESİ
Yazı İşleri Müdürlüğü

35. GÜNDEM

EVRAKIN ÖZETİ

Sıra No:	EVRAKIN GELDİĞİ YER	EVRAKIN		KARAR SAHİSİ	SONUÇ
		TARİHİ	NO/SU		
1	İL ÖZEL İDARESİ (İmar ve Kent. İy. Müd.)	22.08.2023	38990	İlimiz Ulus ilçesine bağlı Akörensöğütler köyü sınırları içerisinde bulunan, tapuda 137 ada 29 parsel noda kayıtlı 215,94 m ² yüzölçümlü taşınmaz üzerine, Ayşe FIRINCI tarafından Konut amaçlı inşaat yapma talebinin görüşülmesi.	252 Konut amaçlı inşaat yapma talebi uygundur.
2	İL ÖZEL İDARESİ (İmar ve Kent. İy. Müd.)	28.08.2023	39171	İlimiz Amasra ilçesine bağlı Gömü köyü sınırları içerisinde bulunan mülkiyeti Şaban AY'a ait olan tapuda E28c03a3c pafta 148 ada 3 parsel nolu taşınmazın 5 (beş) kısma ifrazının görüşülmesi.	253 Teknik rapor doğrultusunda ifrazi uygundur.
3	İL ÖZEL İDARESİ (İmar ve Kent. İy. Müd.)	28.08.2023	39174	İlimiz Amasra ilçesine bağlı Gömü köyü sınırları içerisinde bulunan mülkiyeti Şaban AY'a ait olan tapuda E28c03a3c pafta 148 ada 1 parsel nolu taşınmazın 4 (dört) kısma ifrazının görüşülmesi.	254 Teknik rapor doğrultusunda ifrazi uygundur.
4	İL ÖZEL İDARESİ (İmar ve Kent. İy. Müd.)	28.08.2023	39175	İlimiz Amasra ilçesine bağlı Gömü köyü sınırları içerisinde bulunan mülkiyeti Şaban AY'a ait olan tapuda E28c03a3c pafta 148 ada 4 parsel nolu taşınmazın 2 (iki) kısma ifrazının görüşülmesi.	255 Teknik rapor doğrultusunda ifrazi uygundur.
5	İL ÖZEL İDARESİ (İmar ve Kent. İy. Müd.)	28.08.2023	39176	İlimiz Amasra ilçesine bağlı Acartlar köyü sınırları içerisinde bulunan mülkiyeti Halil ÖZDEMİR'e ait olan tapuda E29a2242b pafta 113 ada 5 parsel nolu taşınmazın 3 (üç) kısma ifrazının görüşülmesi.	256 Teknik rapor doğrultusunda ifrazi uygundur.
6	İL ÖZEL İDARESİ (İmar ve Kent. İy. Müd.)	28.08.2023	39178	İlimiz Merkez ilçeye bağlı Ellibaş köyü sınırları içerisinde bulunan mülkiyeti Cemalettin ACAR ve müştereklerine ait olan tapuda F28b01d1d pafta 106 ada 305 parsel nolu taşınmazın 3 (üç) kısma ifrazının görüşülmesi.	257 Teknik rapor doğrultusunda ifrazi uygundur.
7	İL ÖZEL İDARESİ (Yatırım ve İnş. Müd.)	28.08.2023	39180	Bartın Merkez ilçe Kızılelma köyü, Amasra ilçesi Bostanlar köyü, Kurucasıle ilçesi Kaleköy ve Demirel köyleri Muhtarlıklarının köy yardım taleplerinin görüşülmesi.	258 Merkez Kızılelma köyü muhtarlığına 20.000,00 TL., Amasra Bostanlar köyü muhtarlığına 25.000,00 TL., Kurucasıle Kaleköyü muhtarlığına 15.000,00 TL. ve Demirel köyü muhtarlığına 5.000,00 TL. olmak üzere; Toplam 65.000,00 TL. yardım verilmesi uygundur.
8	İL ÖZEL İDARESİ (Yol ve Ulaşım Hizm. Müd.)	28.08.2023	39177	İL Özel İdaresi Yol ve Ulaşım Hizmetleri Müdürlüğü 2023 Yılı Çalışma ve Performans Programlarında bulunan 34,5 km 2. Kat Sathli Kaplama projelerinin 09.07.2023 tarihinde ilimizde meydana gelen sel afetі nedeniyle 2.kat ödeneklerinin acil yardım ödeneginden karşılanmasına ait revize programının görüşülmesi.	259 İL Genel Meclisine sunulması uygundur
9	İL ÖZEL İDARESİ (Yol ve Ulaşım Hizm. Müd.)	28.08.2023	39183	İL Özel İdaresi Yol ve Ulaşım Hizmetleri Müdürlüğü 2023 Yılı Çalışma ve Performans Programında yer alan projelerin uygulanması esnasında bazı projelerin ödenegі dahilinde kalmak üzere yolun hızı durumuna göre revize edilmesinin görüşülmesi.	260 İL Genel Meclisine sunulması uygundur

ÜYE
Ayten AYDOĞAN

ÜYE
Bekir KARABACAK

ÜYE
Ayhan ÖZÇELİK

ÜYE
Emine EKMEKÇI
Plan ve Proje Müdürü

ÜYE
Serap BİRİNCİ
Ruhsat ve Denetim Müdürü V.

BASKAN
Uğur KARAKAYA
Vali V.

Gelen Evrak Tarihi : 22.08.2023
Gelen Evrak Sayısı : 38990
Karar Tarihi : 29.08.2023
Karar Sayısı : 252

Kararın Özeti: İlimiz Ulus ilçesine bağlı Akörensöküler köyü sınırları içerisinde bulunan tapuda 137 ada 29 parsel noda kayıtlı 215,94 m2 yüzölçümlü taşınmaz üzerine Ayşe FIRINCI tarafından konut amaçlı inşaatın yapılması uygundur.


KARAR

İl Özel İdaresi İmar ve Kentsel İyileştirme Müdürlüğünün 22.08.2023 tarihli ve 38990 sayılı yazısı ve Ek'leri okunup incelendi.

İlimiz Ulus ilçesine bağlı Akörensöküler köyü sınırları içerisinde bulunan tapuda 137 ada 29 parsel noda kayıtlı 215,94 m2 yüzölçümlü taşınmaz üzerine Ayşe FIRINCI tarafından İdaremiz kayıtlarına alınan dilekçesinde konut amaçlı inşaat yapma talebinde bulunulmuştur.

Yapılan inceleme neticesinde, parselin yüzölçümünün 215,94 m2 olduğu görülmüştür. 3194 Sayılı İmar Kanununa dayanılarak çıkartılan Plansız Alanlar İmar Yönetmeliğinin 5. bölüm, 49. maddesi "Parsel büyüklükleri hakkındaki hükümlere uymayan parsellerde, uygun hale getirilmedikçe yapı ve ilave yapı yapılmasına izin verilemez.", Bayındırlık ve İskân Bakanlığı'nın 2008/4 tarihli genelgesinin 5. maddesi de "Plansız Alanlar İmar Yönetmeliğinin 45. maddesinde, köy ve mezraların yerleşik alanlarında ve civarında yapılacak ifraz işlemleri ile oluşturulacak büyüklükleri belirlenmiştir. Ancak, eskiden oluşmuş ve herhangi bir ifraz işlemine tabi olmamış parseller ile anılan yönetmelikte değişiklik yapan 02.09.1999 tarih ve 23804 sayılı Resmi Gazetede yayımlanarak yürürlüğe giren yönetmelik öncesinde yürürlükte bulunan 43.madde hükümlerine uygun olarak oluşturulmuş ve yönetmeliğin 49. maddesi hükümlerinin uygulanmasına imkan bulunmayan, köy yerleşik alanı içindeki 300 m2 'den küçük parsellerde, parselin şekli ve konumu gibi özelliklerde dikkate alınmak ve üzerinde yapı yapmaya müsait olup olmadığı İl Encümenince değerlendirilmek suretiyle yapı izni verilmesi uygun görülmektedir. Söz konusu alanların Çevre Düzeni Planı kapsamında kalması halinde plan kararlarına uygunluk sağlanması gerekmektedir." hükümleri gereğince talep edilen taşınmaza konut amaçlı inşaatın yapılması İl Encümenimizce uygun görülmüştür.

Gereği için İl Encümeni Karar örneğinin İmar ve Kentsel İyileştirme Müdürlüğüne gönderilmesine 29.08.2023 tarihinde Oy Birliği ile Karar verildi.


BAŞKAN
Uğur KARAKAYA
Vali V.


ÜYE
Atnen AYDOĞAN




ÜYE
Bekir KARABACAK



ÜYE
Ayhan ÖZÇELİK



ÜYE
Emine EKMEKÇİ
Plan ve Proje Müdürü



ÜYE
Serap BİRİNCİ
Ruhsat ve Denetim Müdürü V.



Gelen Evrak Tarihi : 28.08.2023
Gelen Evrak Sayısı : 39171
Karar Tarihi : 29.08.2023
Karar Sayısı : 253

Kararın Özeti: İlimiz Amasra ilçesine bağlı Gömü köyü sınırları içerisinde bulunan mülkiyeti Şaban AY'a ait olan tapuda E28c03a3c pafta 148 ada 3 parsel nolu taşınmazın 5 (beş) kısma ifrazı hazırlanan teknik rapor doğrultusunda uygundur.

KARAR

İl Özel İdaresi İmar ve Kentsel İyileştirme Müdürlüğünün 28.08.2023 tarihli ve 39171 sayılı yazısı ve Ek'leri okunup incelendi.

İl Özel İdaresi İmar ve Kentsel İyileştirme Müdürü İlker SARIKAYA ve Harita Teknikeri Fatma AKBIYIK tarafından, İlimiz Amasra ilçesine bağlı Gömü köyü sınırları içerisinde bulunan mülkiyeti Şaban AY'a ait olan tapuda E28c03a3c pafta 148 ada 3 parsel nolu taşınmazın 5 (beş) kısma ifrazı için Harita Mühendisi Ş. Günhan FIRINCI tarafından hazırlanan ifraz dosyasında yapılan incelemeler neticesinde:

1- E28c03a3c pafta 148 ada 3 parsel nolu taşınmazın yüzölçümünün 3980,28 m2 ve mülkiyetinin Şaban AY' a ait olduğu,

2- Söz konusu E28c03a3c pafta 148 ada 3 parsel nolu taşınmazın köy yerleşik alanı içerisinde kaldığı;

İl Özel İdaresi İmar ve Kentsel İyileştirme Müdürlüğünün teknik elemanları tarafından ifraz işleminin yapılmasında sakınca olmadığı, yasal mevzuata uygun olduğu belirlenmiş ve tanzim edilen teknik rapor Ek'te sunulmuştur.

Bahse konu İlimiz Amasra ilçesine bağlı Gömü köyü sınırları içerisinde bulunan mülkiyeti Şaban AY'a ait olan tapuda E28c03a3c pafta 148 ada 3 parsel nolu taşınmazın 02.11.1985 tarih ve 18916 sayılı Resmi Gazetede yayımlanarak yürürlüğe giren Plansız Alanlar İmar Yönetmeliği'nin "Belediye ve Mücavir Alan Sınırları Dışında planı bulunmayan Köy ve Mezraların Yerleşik Alanında Uygulanacak Esaslar" başlıklı beşinci bölümünün 44.maddesinde " ifraz suretiyle elde edilecek parsellerin tapu kadastro veya tapulama haritasında bulunan ve kamu eline geçmiş bir yola cephesinin bulunması şarttır. Parselden terk sureti ile yol oluşturulamaz. Çıkamaz sokaklara cephesi olan parseller ifraz edilemez. İfraz suretiyle çıkamaz sokak oluşturulamaz " 45. maddesinde "ifraz işlemlerinde parsel genişlikleri 15.00 m'den parsel derinlikleri 20,00 m den az olamaz, ifraz suretiyle elde edilen parsellerde ikinci kere ifraz yapılamaz " hükmü gereğince 5 (beş) kısma ifrazı hazırlanan teknik rapor doğrultusunda İl Encümenimizce uygun görülmüştür.

Gereği için İl Encümeni Karar örneğinin İmar ve Kentsel İyileştirme Müdürlüğüne gönderilmesine 29.08.2023 tarihinde Oy Birliği ile Karar verildi.

BAŞKAN
Uğur KARAKAYA
Vali V.

ÜYE
Atnen AYDOĞAN

ÜYE
Bekir KARABACAK

ÜYE
Ayhan ÖZÇELİK

ÜYE
Emine EKMEKÇİ
Plan ve Proje Müdürü

ÜYE
Serap BİRİNCİ
Ruhsat ve Denetim Müdür V.

Gelen Evrak Tarihi : 28.08.2023
Gelen Evrak Sayısı : 39174
Karar Tarihi : 29.08.2023
Karar Sayısı : 254

Kararın Özeti: İlimiz Amasra ilçesine bağlı Gömü köyü sınırları içerisinde bulunan mülkiyeti Şaban AY'a ait olan tapuda E28c03a3c pafta 148 ada 1 parsel nolu taşınmazın 4 (dört) kısma ifrazı hazırlanan teknik rapor doğrultusunda uygundur.

KARAR

İl Özel İdaresi İmar ve Kentsel İyileştirme Müdürlüğünün 28.08.2023 tarihli ve 39174 sayılı yazısı ve Ek'leri okunup incelendi.

İl Özel İdaresi İmar ve Kentsel İyileştirme Müdürü İlker SARIKAYA ve Harita Teknikeri Fatma AKBIYIK tarafından, İlimiz Amasra ilçesine bağlı Gömü köyü sınırları içerisinde bulunan mülkiyeti Şaban AY'a ait olan tapuda E28c03a3c pafta 148 ada 1 parsel nolu taşınmazın 4 (dört) kısma ifrazı için Harita Mühendisi Ş. Günhan FIRINCI tarafından hazırlanan ifraz dosyasında yapılan incelemeler neticesinde:

1- E28c03a3c pafta 148 ada 1 parsel nolu taşınmazın yüzölçümünün 2415,52 m2 ve mülkiyetinin Şaban AY' a ait olduğu,

2- Söz konusu E28c03a3c pafta 148 ada 1 parsel nolu taşınmazın köy yerleşik alanı içerisinde kaldığı;


İl Özel İdaresi İmar ve Kentsel İyileştirme Müdürlüğünün teknik elemanları tarafından ifraz işleminin yapılmasında sakınca olmadığı, yasal mevzuata uygun olduğu belirlenmiş ve tanzim edilen teknik rapor Ek'te sunulmuştur.

Bahse konu İlimiz Amasra ilçesine bağlı Gömü köyü sınırları içerisinde bulunan mülkiyeti Şaban AY'a ait olan tapuda E28c03a3c pafta 148 ada 1 parsel nolu taşınmazın 02.11.1985 tarih ve 18916 sayılı Resmi Gazetede yayımlanarak yürürlüğe giren Plansız Alanlar İmar Yönetmeliği'nin "Belediye ve Mücavir Alan Sınırları Dışında planı bulunmayan Köy ve Mezraların Yerleşik Alanında Uygulanacak Esaslar" başlıklı beşinci bölümünün 44.maddesinde " ifraz suretiyle elde edilecek parsellerin tapu kadastro veya tapulama haritasında bulunan ve kamu eline geçmiş bir yola cephesinin bulunması şarttır. Parselden terk sureti ile yol oluşturulamaz. Çıkamaz sokaklara cephesi olan parseller ifraz edilemez. İfraz suretiyle çıkamaz sokak oluşturulamaz " 45. maddesinde "ifraz işlemlerinde parsel genişlikleri 15.00 m'den parsel derinlikleri 20,00 m den az olamaz, ifraz suretiyle elde edilen parsellerde ikinci kere ifraz yapılamaz " hükmü gereğince 4 (dört) kısma ifrazı hazırlanan teknik rapor doğrultusunda İl Encümenimizce uygun görülmüştür.

Gereği için İl Encümeni Karar örneğinin İmar ve Kentsel İyileştirme Müdürlüğüne gönderilmesine 29.08.2023 tarihinde Oy Birliği ile Karar verildi.


BAŞKAN
Uğur KARAKAYA
Vali V.

ÜYE
Atnen AYDOĞAN




ÜYE
Bekir KARABACAK



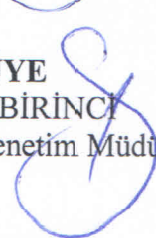
ÜYE
Ayhan ÖZCELİK



ÜYE
Emine EKMEKÇİ
Plan ve Proje Müdürü



ÜYE
Serap BİRİNCİ
Ruhsat ve Denetim Müdür V.



Gelen Evrak Tarihi : 28.08.2023
Gelen Evrak Sayısı : 39175
Karar Tarihi : 29.08.2023
Karar Sayısı : 255

Kararın Özeti: İlimiz Amasra ilçesine bağlı Gömü köyü sınırları içerisinde bulunan mülkiyeti Şaban AY'a ait olan tapuda E28c03a3c pafta 148 ada 4 parsel nolu taşınmazın 2 (iki) kısma ifrazı hazırlanan teknik rapor doğrultusunda uygundur.

KARAR

İl Özel İdaresi İmar ve Kentsel İyileştirme Müdürlüğünün 28.08.2023 tarihli ve 39175 sayılı yazısı ve Ek'leri okunup incelendi.

İl Özel İdaresi İmar ve Kentsel İyileştirme Müdürü İlker SARIKAYA ve Harita Teknikeri Fatma AKBIYIK tarafından, İlimiz Amasra ilçesine bağlı Gömü köyü sınırları içerisinde bulunan mülkiyeti Şaban AY'a ait olan tapuda E28c03a3c pafta 148 ada 4 parsel nolu taşınmazın 2 (iki) kısma ifrazı için Harita Mühendisi Ş. Günhan FIRINCI tarafından hazırlanan ifraz dosyasında yapılan incelemeler neticesinde:

1- E28c03a3c pafta 148 ada 4 parsel nolu taşınmazın yüzölçümünün 1748,88 m2 ve mülkiyetinin Şaban AY' a ait olduğu,

2- Söz konusu E28c03a3c pafta 148 ada 4 parsel nolu taşınmazın köy yerleşik alanı içerisinde kaldığı;

İl Özel İdaresi İmar ve Kentsel İyileştirme Müdürlüğünün teknik elemanları tarafından ifraz işleminin yapılmasında sakınca olmadığı, yasal mevzuata uygun olduğu belirlenmiş ve tanzim edilen teknik rapor Ek'te sunulmuştur.

Bahse konu İlimiz Amasra ilçesine bağlı Gömü köyü sınırları içerisinde bulunan mülkiyeti Şaban AY'a ait olan tapuda E28c03a3c pafta 148 ada 4 parsel nolu taşınmazın 02.11.1985 tarih ve 18916 sayılı Resmi Gazetede yayımlanarak yürürlüğe giren Plansız Alanlar İmar Yönetmeliği'nin "Belediye ve Mücavir Alan Sınırları Dışında planı bulunmayan Köy ve Mezraların Yerleşik Alanında Uygulanacak Esaslar" başlıklı beşinci bölümünün 44.maddesinde " ifraz suretiyle elde edilecek parsellerin tapu kadastro veya tapulama haritasında bulunan ve kamu eline geçmiş bir yola cephesinin bulunması şarttır. Parselden terk sureti ile yol oluşturulamaz. Çıkmaz sokaklara cephesi olan parseller ifraz edilemez. İfraz suretiyle çıkmaz sokak oluşturulamaz " 45. maddesinde "ifraz işlemlerinde parsel genişlikleri 15.00 m'den parsel derinlikleri 20,00 m den az olamaz, ifraz suretiyle elde edilen parsellerde ikinci kere ifraz yapılamaz " hükmü gereğince 2 (iki) kısma ifrazı hazırlanan teknik rapor doğrultusunda İl Encümenimizce uygun görülmüştür.

Gereği için İl Encümeni Karar örneğinin İmar ve Kentsel İyileştirme Müdürlüğüne gönderilmesine 29.08.2023 tarihinde Oy Birliği ile Karar verildi.

BAŞKAN
Uğur KARAKAYA
Vali V.

ÜYE
Atnen AYDOĞAN

ÜYE
Bekir KARABACAK

ÜYE
Ayhan ÖZÇELİK

ÜYE
Emine EKMEKÇİ
Plan ve Proje Müdürü

ÜYE
Serap BİRİNCİ
Ruhsat ve Denetim Müdür V.

Gelen Evrak Tarihi : 28.08.2023
Gelen Evrak Sayısı : 39176
Karar Tarihi : 29.08.2023
Karar Sayısı : 256

Kararın Özeti: İlimiz Amasra ilçesine bağlı Acarlar köyü sınırları içerisinde bulunan mülkiyeti Halil ÖZDEMİR'e ait olan tapuda E29a22d2b pafta 113 ada 5 parsel nolu taşınmazın 3 (üç) kısma ifrazı hazırlanan teknik rapor doğrultusunda uygundur.

KARAR

İl Özel İdaresi İmar ve Kentsel İyileştirme Müdürlüğünün 28.08.2023 tarihli ve 39176 sayılı yazısı ve Ek'leri okunup incelendi.

İl Özel İdaresi İmar ve Kentsel İyileştirme Müdürü İlker SARIKAYA ve Harita Teknikeri Fatma AKBIYIK tarafından, İlimiz Amasra ilçesine bağlı Acarlar köyü sınırları içerisinde bulunan mülkiyeti Halil ÖZDEMİR'e ait olan tapuda E29a22d2b pafta 113 ada 5 parsel nolu taşınmazın 3 (üç) kısma ifrazı için Harita Mühendisi Ercan USTAOĞLU tarafından hazırlanan ifraz dosyasında yapılan incelemeler neticesinde:

1- E29a22d2b pafta 113 ada 5 parsel nolu taşınmazın yüzölçümünün 1606,96 m2 ve mülkiyetinin Halil ÖZDEMİR'e olduğu,

2- Söz konusu E29a22d2b pafta 113 ada 5 parsel nolu taşınmazın köy yerleşik alanı içerisinde kaldığı;

İl Özel İdaresi İmar ve Kentsel İyileştirme Müdürlüğünün teknik elemanları tarafından ifraz işleminin yapılmasında sakınca olmadığı, yasal mevzuata uygun olduğu belirlenmiş ve tanzim edilen teknik rapor Ek'te sunulmuştur.

Bahse konu İlimiz Amasra ilçesine bağlı Acarlar köyü sınırları içerisinde bulunan mülkiyeti Halil ÖZDEMİR'e ait olan tapuda E29a22d2b pafta 113 ada 5 parsel nolu taşınmazın 02.11.1985 tarih ve 18916 sayılı Resmi Gazetede yayımlanarak yürürlüğe giren Plansız Alanlar İmar Yönetmeliği'nin "Belediye ve Mücavir Alan Sınırları Dışında planı bulunmayan Köy ve Mezraların Yerleşik Alanında Uygulanacak Esaslar" başlıklı beşinci bölümünün 44.maddesinde " ifraz suretiyle elde edilecek parsellerin tapu kadastro veya tapulama haritasında bulunan ve kamu eline geçmiş bir yola cephesinin bulunması şarttır. Parselden terk sureti ile yol oluşturulamaz. Çıkmaz sokaklara cephesi olan parseller ifraz edilemez. İfraz suretiyle çıkmaz sokak oluşturulamaz " 45. maddesinde "ifraz işlemlerinde parsel genişlikleri 15.00 m'den parsel derinlikleri 20,00 m den az olamaz, ifraz suretiyle elde edilen parsellerde ikinci kere ifraz yapılamaz " hükmü gereğince 3 (üç) kısma ifrazı hazırlanan teknik rapor doğrultusunda İl Encümenimizce uygun görülmüştür.

Gereği için İl Encümeni Karar örneğinin İmar ve Kentsel İyileştirme Müdürlüğüne gönderilmesine 29.08.2023 tarihinde Oy Birliği ile Karar verildi.


BAŞKAN
Uğur KARAKAYA
Vali V.

ÜYE
Atnen AYDOĞAN




ÜYE
Bekir KARABACAK




ÜYE
Ayhan ÖZÇELİK



ÜYE
Emine EKMEKÇİ
Plan ve Proje Müdürü



ÜYE
Serap BİRİNCİ
Ruhsat ve Denetim Müdürü



Gelen Evrak Tarihi : 28.08.2023
Gelen Evrak Sayısı : 39178
Karar Tarihi : 29.08.2023
Karar Sayısı : 257

Kararın Özeti: İlimiz Merkez ilçeye bağlı Ellibaş köyü sınırları içerisinde bulunan mülkiyeti Cemalettin ACAR ve müştereklerine ait olan tapuda F28b01d1d pafta 106 ada 305 parsel nolu taşınmazın 3 (üç) kısma ifrazı hazırlanan teknik rapor doğrultusunda uygundur.

KARAR

İl Özel İdaresi İmar ve Kentsel İyileştirme Müdürlüğünün 28.08.2023 tarihli ve 39178 sayılı yazısı ve Ek'leri okunup incelendi.

İl Özel İdaresi İmar ve Kentsel İyileştirme Müdürü İlker SARIKAYA ve Harita Teknikeri Fatma AKBIYIK tarafından, İlimiz Merkez ilçeye bağlı Ellibaş köyü sınırları içerisinde bulunan mülkiyeti Cemalettin ACAR ve müştereklerine ait olan tapuda F28b01d1d pafta 106 ada 305 parsel nolu taşınmazın 3 (üç) kısma ifrazı için Harita Mühendisi Ş. Günhan FIRINCI tarafından hazırlanan ifraz dosyasında yapılan incelemeler neticesinde:

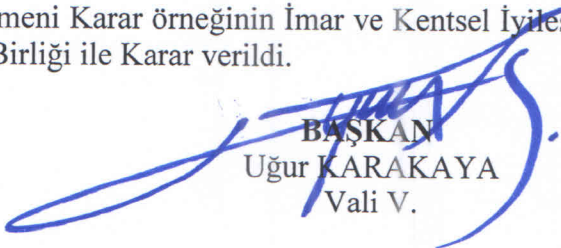
1- F28b01d1d pafta 106 ada 305 parsel nolu taşınmazın yüzölçümünün 8411,19 m2 ve mülkiyetinin Cemalettin ACAR ve müştereklerine ait olduğu,

2- Söz konusu F28b01d1d pafta 106 ada 305 parsel nolu taşınmazın köy yerleşik alanı içerisinde kaldığı;

İl Özel İdaresi İmar ve Kentsel İyileştirme Müdürlüğünün teknik elemanları tarafından ifraz işleminin yapılmasında sakınca olmadığı, yasal mevzuata uygun olduğu belirlenmiş ve tanzim edilen teknik rapor Ek'te sunulmuştur.

Bahse konu İlimiz Merkez ilçeye bağlı Ellibaş köyü sınırları içerisinde bulunan mülkiyeti Cemalettin ACAR ve müştereklerine ait olan tapuda F28b01d1d pafta 106 ada 305 parsel nolu taşınmazın 02.11.1985 tarih ve 18916 sayılı Resmi Gazetede yayımlanarak yürürlüğe giren Plansız Alanlar İmar Yönetmeliği'nin "Belediye ve Mücavir Alan Sınırları Dışında planı bulunmayan Köy ve Mezraların Yerleşik Alanında Uygulanacak Esaslar" başlıklı beşinci bölümünün 44.maddesinde " ifraz suretiyle elde edilecek parsellerin tapu kadastro veya tapulama haritasında bulunan ve kamu eline geçmiş bir yola cephesinin bulunması şarttır. Parselden terk sureti ile yol oluşturulamaz. Çıkmaz sokaklara cephesi olan parseller ifraz edilemez. İfraz suretiyle çıkmaz sokak oluşturulamaz " 45. maddesinde "ifraz işlemlerinde parsel genişlikleri 15.00 m'den parsel derinlikleri 20,00 m den az olamaz, ifraz suretiyle elde edilen parsellerde ikinci kere ifraz yapılamaz " hükmü gereğince 3 (üç) kısma ifrazı hazırlanan teknik rapor doğrultusunda İl Encümenimizce uygun görülmüştür.

Gereği için İl Encümeni Karar örneğinin İmar ve Kentsel İyileştirme Müdürlüğüne gönderilmesine 29.08.2023 tarihinde Oy Birliği ile Karar verildi.


BAŞKAN
Uğur KARAKAYA
Vali V.

ÜYE
Atnen AYDOĞAN




ÜYE
Bekir KARABACAK



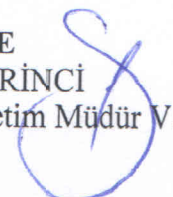
ÜYE
Ayhan ÖZÇELİK



ÜYE
Emine EKMEKÇİ
Plan ve Proje Müdürü



ÜYE
Serap BİRİNCİ
Ruhsat ve Denetim Müdürü V.



Gelen Evrak Tarihi : 28.08.2023
Gelen Evrak Sayısı : 39180
Karar Tarihi : 29.08.2023
Karar Sayısı : 258

Kararın Özeti: Merkez ilçe Kızılelma köyü, Amasra ilçesi Bostanlar köyü, Kurucaşile ilçesi Kaleköy ve Demirci köyü muhtarlıklarına; İl Özel İdaresi Köylere Yardım Yönetmeliğinin 5., 9. ve 12. Maddeleri gereğince Yatırım ve İnşaat Müdürlüğünün 2023 yılı ödeneğinden toplam 65.000,00 TL.'nin teknik rapor doğrultusunda nakdi yardım olarak verilmesi uygundur.

KARAR

İdareemiz Yatırım ve İnşaat Müdürlüğünün 28.08.2023 tarihli ve 39180 sayılı yazısı ve Ek'leri okunup incelendi.

İlimiz Merkez ilçesi Kızılelma köyü Merkez mahallesindeki köy yolu üzerinde bulunan yağmur suyu gider kanalının yenilenmesi, Amasra ilçesi Bostanlar köyünde bulunan içmesuyu sondaj kuyusunun elektrik panosunun yenilenmesi, Kurucaşile ilçesi Kaleköy köyü Merkez mahallesine menfez yapılması ve Demirci köyü köy yolunun bakım ve onarımının yapılması talepleri teknik elemanlarımızca yerinde yapılan incelemeler sonucunda uygun görülmüş olup İl Özel İdaresi Köylere Yardım Yönetmeliğinin 5., 9. ve 12. Maddelerine istinaden ekteki rapor ve keşfe göre Yatırım ve İnşaat Müdürlüğünün 2023 yılı ödeneğinden karşılanabilmesi talep edilmektedir.

İlimiz Merkez ilçeye bağlı;

Kızılelma köyü muhtarlığına 20.000,00 TL.,

Amasra ilçesine bağlı;

Bostanlar köyü muhtarlığına 25.000,00 TL.

Kurucaşile ilçesine bağlı;

Kaleköy köyü muhtarlığına 15.000,00 TL. ve

Demirci köyü muhtarlığına 5.000,00 TL. olmak üzere;

Toplam 65.000,00 TL.'nin Yatırım ve İnşaat Müdürlüğünün 2023 yılı Köylere Yardım Ödeneği (44.74.36.00-01.3.9.00-05-05.2.5.03) kaleminden teknik rapor doğrultusunda nakdi yardım olarak verilmesi İl Encümenimizce uygun görülmüştür.

Gereği için İl Encümeni Karar örneğinin Yatırım ve İnşaat Müdürlüğüne ve Mali Hizmetler Müdürlüğüne gönderilmesine 29.08.2023 tarihinde Oy Birliği ile Karar verildi.


BAŞKAN
Uğur KARAKAYA
Vali V.


ÜYE
Atnen AYDOĞAN




ÜYE
Bekir KARABACAK




ÜYE
Ayhan ÖZÇELİK



ÜYE
Emine EKMEKÇİ
Plan ve Proje Müdürü



ÜYE
Serap BİRİNCİ
Ruhsat ve Denetim Müdürü V.



T.C.
BARTIN İL ÖZEL İDARESİ
YAZI İŞLERİ MÜDÜRLÜĞÜ
İL ENCÜMENİ

Gelen Evrak Tarihi : 28.08.2023
Gelen Evrak Sayısı : 39177
Karar Tarihi : 29.08.2023
Karar Sayısı : 259

Kararın Özeti: İl Özel İdaresi Yol ve Ulaşım Hizmetleri Müdürlüğü 2023 Yılı Çalışma ve Performans Programlarında bulunan ve Ek'li Revize Programı cetvelinde yer alan 34.5 km 2.Kat Sathi Kaplama projelerinin 09.07.2023 tarihinde ilimizde meydana gelen sel afeti nedeniyle 2.kat sathi kaplama vasfını yitirdiğinden proje değişikliği yapılarak 1.Kat Sathi Kaplama olarak değiştirilmesi ve ödeneklerinin acil yardım ödeneğinden karşılanmasına ait revize programının görüşülmesi için İl Genel Meclisine sunulması uygundur.

KARAR

İl Özel İdaresi Yol ve Ulaşım Hizmetleri Müdürlüğünün 28.08.2023 tarihli ve 39177 sayılı yazısı ve Ek'leri okunup incelendi.

İl Özel İdaresi Yol ve Ulaşım Hizmetleri Müdürlüğü 2023 Yılı Çalışma ve Performans Programlarında bulunan 34.5 km 2.Kat Sathi Kaplama projelerinin 09.07.2023 tarihinde ilimizde meydana gelen sel afeti nedeniyle 2.kat sathi kaplama vasfını yitirdiğinden proje değişikliği yapılarak 1.Kat Sathi Kaplama olarak değiştirilmesi ve ödeneklerinin acil yardım ödeneğinden karşılanmasına ait revize programı cetveli tanzim edilmiştir.


5302 sayılı İl Özel İdaresi Kanununun, Encümenin Görev ve Yetkileri başlıklı 26. maddesinin (a) bendi; "Stratejik plan ve yıllık çalışma programı ile bütçe ve kesin hesabı inceleyip il genel meclisine görüş bildirmek." hükmü gereğince;

Söz konusu İl Özel İdaresi Yol ve Ulaşım Hizmetleri Müdürlüğü 2023 Yılı Çalışma ve Performans Programlarında bulunan ve Ek'li Revize Programı cetvelinde yer alan 34.5 km 2.Kat Sathi Kaplama projelerinin 09.07.2023 tarihinde ilimizde meydana gelen sel afeti nedeniyle 2.kat sathi kaplama vasfını yitirdiğinden proje değişikliği yapılarak 1.Kat Sathi Kaplama olarak değiştirilmesi ve ödeneklerinin acil yardım ödeneğinden karşılanmasına ait revize programının görüşülmesi için İl Genel Meclisine sunulması İl Encümenimizce uygun görülmüştür.

Gereği için İl Encümeni Karar örneğinin Yol ve Ulaşım Hizmetleri Müdürlüğüne gönderilmesine 29.08.2023 tarihinde Oy Birliği ile Karar verildi.


BAŞKAN
Uğur KARAKAYA
Vali V.

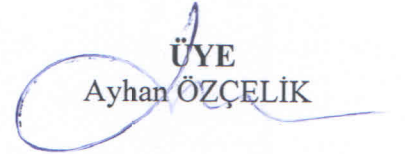
ÜYE
Atnen AYDOĞAN




ÜYE
Bekir KARABACAK



ÜYE
Ayhan ÖZÇELİK



ÜYE
Emine EKMEKÇİ
Plan ve Proje Müdürü



ÜYE
Serap BİRİNCİ
Ruhsat ve Denetim Müdürü V.



2023 YILI SATHI KAPLAMA PROGRAMI

PROJE NO	PROJE ADI	YER (İL VE İLÇE)	YOL UZUNLUĞU		İŞİN BAŞLAMA BİTİŞ TARİHİ	PROGRAM DURUMU	PROGRAM	YAPILMASI GEREKEN
			METRE					
1	İMAMLAR KÖYÜ	MERKEZ	1.000		2023	2.KAT	AFET	1.KAT GEREKLİ
2	ÖREN KÖYÜ (SIRALI)	MERKEZ	1.000		2023	2.KAT	AFET	1.KAT GEREKLİ
3	COCU KÖYÜ	MERKEZ	1.000		2023	2.KAT	AFET	1.KAT GEREKLİ
4	SERDAR KÖYÜ	MERKEZ	1.000		2023	2.KAT	AFET	1.KAT GEREKLİ
5	BÜYÜKKIRAN KÖYÜ	MERKEZ	1.000		2023	2.KAT	AFET	1.KAT GEREKLİ
6	TERKEHAİTLER KÖYÜ (FABRİKA ÖNÜ)	MERKEZ	500		2023	2.KAT	AFET	1.KAT GEREKLİ
7	HACIOSMANOĞLU KÖYÜ - YUSUFBAŞOĞLU	MERKEZ	1.500		2023	2.KAT	AFET	1.KAT GEREKLİ
8	HATİPLER KÖYÜ ELA MAH.	MERKEZ	550		2023	2.KAT	AFET	1.KAT GEREKLİ
9	ECKLER KÖYÜ	MERKEZ	2.000		2023	2.KAT	AFET	1.KAT GEREKLİ
10	YEŞİL YURT KÖYÜ	MERKEZ	1.000		2023	2.KAT	AFET	1.KAT GEREKLİ
11	KÖY YERİ KÖYÜ	MERKEZ	1.000		2023	2.KAT	AFET	1.KAT GEREKLİ
12	ULUKÖY	MERKEZ	1.000		2023	2.KAT	AFET	1.KAT GEREKLİ
13	ŞİRKÖY	MERKEZ	1.000		2023	2.KAT	AFET	1.KAT GEREKLİ
14	HOCANOĞLU KÖYÜ	MERKEZ	1.000		2023	2.KAT	AFET	1.KAT GEREKLİ
15	YENİKÖY	ULUS	1.000		2023	2.KAT	AFET	1.KAT GEREKLİ
16	DERELİ KÖYÜ KALFALAR	ULUS	1.000		2023	2.KAT	AFET	1.KAT GEREKLİ
17	AKAĞAÇ KÖYÜ	MERKEZ	3.000		2023	2.KAT	İ.Ö.İ	1.KAT GEREKLİ
18	ÇUKURBÜK KÖYÜ	MERKEZ	1.000		2023	2.KAT	İ.Ö.İ	1.KAT GEREKLİ
19	BÜYÜKKIRAN KÖYÜ	MERKEZ	1.000		2023	2.KAT	İ.Ö.İ	1.KAT GEREKLİ
20	CELİBEYOĞLU KÖYÜ	MERKEZ	1.500		2023	2.KAT	İ.Ö.İ	1.KAT GEREKLİ
21	ZAFER KÖYÜ FAZLIOĞLU MAH.	ULUS	1.000		2023	2.KAT	İ.Ö.İ	1.KAT GEREKLİ
22	DÖNGELLER KÖYÜ	ULUS	1.250		2023	2.KAT	İ.Ö.İ	1.KAT GEREKLİ
23	KARAHASAN KÖYÜ ÇERDE YOLU	ULUS	2.000		2023	2.KAT	İ.Ö.İ	1.KAT GEREKLİ
24	AŞAĞIKÖY YUKARI MAH.	ULUS	2.000		2023	2.KAT	İ.Ö.İ	1.KAT GEREKLİ
25	BÜYÜKKIRAN KÖYÜ	MERKEZ	500		2023	2.KAT	K.ORTAK	1.KAT GEREKLİ
26	ZAFER KÖYÜ FAZLIOĞLU MAHALLESİ	ULUS	500		2023	2.KAT	KÖYDES	1.KAT GEREKLİ
27	ULUKÖY KULAKSIZ MAHALLESİ	ULUS	500		2023	2.KAT	KÖYDES	1.KAT GEREKLİ
28	HISAR KÖYÜ ZAROĞLU MAHALLESİ	ULUS	500		2023	2.KAT	KÖYDES	1.KAT GEREKLİ
29	KALECİK KÖYÜ	ULUS	750		2023	2.KAT	KÖYDES	1.KAT GEREKLİ
30	ÇEŞTEPE-ÇAYBÜKÜ GRUP YOLU	MERKEZ	1.000		2023	2.KAT	KÖYDES	1.KAT GEREKLİ
31	ŞİRLER DANAGÖLÜ MAHALLESİ	ULUS	1.000		2023	2.KAT	KÖYDES	1.KAT GEREKLİ
			34.050					

İl Encümeninin 29.08.2023 tarihli ve 259 sayılı Karar eki olup esaslık olunur.

BASIMCAN
Uğur KARAKAYA
Yalı V.

ÜYE
Bekir KARABAÇAK

ÜYE
Atın AYDOĞAN

ÜYE
Emine EKMEKÇİ
Plan ve Proje Müdürü

ÜYE
Serap BİRİNCİ
Ruhsat ve Denetim Müdürü

Gelen Evrak Tarihi : 28.08.2023
Gelen Evrak Sayısı : 39183
Karar Tarihi : 29.08.2023
Karar Sayısı : 260

Kararın Özeti: İl Özel İdaresi Yol ve Ulaşım Hizmetleri Müdürlüğü 2023 Yılı Çalışma ve Performans Programında bulunan ve Ek'li Revize Programı cetvelinde yer alan projelerin ödeneği dahilinde kalmak üzere yolun fiziki durumuna göre revize edilmesi konusunun görüşülmesi için İl Genel Meclisine sunulması uygundur.

KARAR

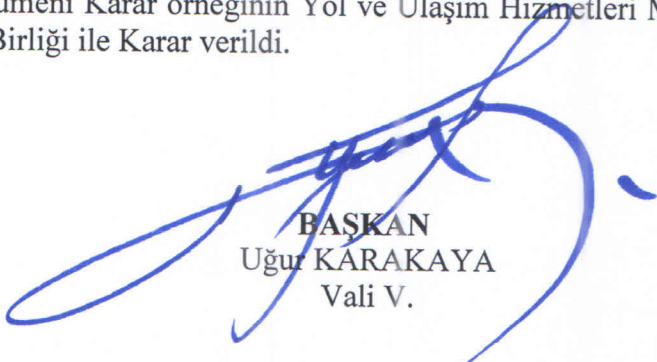
İl Özel İdaresi Yol ve Ulaşım Hizmetleri Müdürlüğünün 28.08.2023 tarihli ve 39183 sayılı yazısı ve Ek'leri okunup incelendi.

İl Özel İdaresi Yol ve Ulaşım Hizmetleri Müdürlüğü 2023 Yılı Çalışma ve Performans Programında yer alan projelerin uygulanması esnasında bazı projelerin ödeneği dahilinde kalmak üzere yolun fiziki durumuna göre değiştirilmesine ihtiyaç duyulmuş olup, İdaremiz teknik personellerince yapılan inceleme sonrası hazırlanan değişikliklere ait revize programı cetveli tanzim edilmiştir.


5302 sayılı İl Özel İdaresi Kanununun, Encümenin Görev ve Yetkileri başlıklı 26. maddesinin (a) bendi; "Stratejik plan ve yıllık çalışma programı ile bütçe ve kesin hesabı inceleyip il genel meclisine görüş bildirmek." hükmü gereğince;

Söz konusu İl Özel İdaresi Yol ve Ulaşım Hizmetleri Müdürlüğü 2023 Yılı Çalışma ve Performans Programında bulunan ve Ek'li Revize Programı cetvelinde yer alan projelerin ödeneği dahilinde kalmak üzere yolun fiziki durumuna göre revize edilmesi konusunun görüşülmesi için İl Genel Meclisine sunulması İl Encümenimizce uygun görülmüştür.

Gereği için İl Encümeni Karar örneğinin Yol ve Ulaşım Hizmetleri Müdürlüğüne gönderilmesine 29.08.2023 tarihinde Oy Birliği ile Karar verildi.


BAŞKAN
Uğur KARAKAYA
Vali V.


ÜYE
Atnen AYDOĞAN




ÜYE
Bekir KARABACAK




ÜYE
Ayhan ÖZCELİK



ÜYE
Emine EKMEKÇİ
Plan ve Proje Müdürü



ÜYE
Serap BİRİNCİ
Ruhsat ve Denetim Müdür V.



2023 YILI İL ÖZEL İDARESİ PROGRAM DEĞİŞİKLİĞİ

PROJE NO	PROJE ADI	PROJE NİTELİĞİ	PROJE NİTELİĞİ MİKTARI	REVİZE PROJE ADI	REVİZE PROJE NİTELİĞİ	MİKTARI
1	Yeğenli Köyü	2. Kat Sathi Kaplama	2 Km	Yeğenli Köyü	Sıcak Asfalt(BSK)	410 Ton
2	inceçam Köyü	2. Kat Sathi Kaplama	500 Mt	Sarnıç Köyü	1. Kat Sathi Kaplama	200 Mt
3	Buğurlar Köyü Kayraaltı- Elnek Köyü	1. Kat Sathi Kaplama	500 Mt	Üçsaray Köyü	1. Kat Sathi Kaplama	500 Mt
4	Çiftlik Köyü	2. Kat Sathi Kaplama	2 Km	Çakırömerağa Köyü	2. Kat Sathi Kaplama	600 Mt

İl Encümeninin 29.08.2023 tarihli ve 260 sayılı Karar eki olup tasdik olunur.

BAŞKAN
Uğur KARAKAYA
Vali V.

ÜYE
Ataner AYDOĞAN

ÜYE
Bekir KARABACAK

ÜYE
Ayhan ÖZÇELİK

ÜYE
Emine EKMEKÇİ
Plan ve Proje Müdürü

ÜYE
Serap BİRİNCİ
Ruhsat ve Denetim Müdürü V.