

T.C. BARTIN İL ÖZEL İDARESİ Yazı İşleri Müdürlüğü			40. GÜNDEM		Encümen Tarihi : 03/10/2023 Encümen saati : 14:00 Evrak Miktarı : 6 Adet	
Sıra No:	EVRAKIN GELDİĞİ YER	EVRAKIN		EVRAKIN ÖZETİ	KARAR SAYISI	SONUÇ
		TARİHİ	NO'SU			
1	İL ÖZEL İDARESİ (İşletme ve İst. Müd.)	13.09.2023	39828	19.09.2023 tarihli ve 274 sayılı İl Encümeni Kararıyla, İlimiz Merkez İlçe Kutlubeytabaklar Köyünde mülkiyeti İdaremize ait Bartın Şehirlerarası Otobüs Terminalinde boş bulunan D-2 nolu dükkan ve 26 nolu kafeteryanın 2886 sayılı Devlet İhale Kanunu'nun 51/a hükümleri gereğince Pazarlık Usulü ile 3 yıllığına kiralanması ihalesinin yapılması.	293	2886 sayılı D.I.K.'in 51/a maddesi hükümleri gereğince; - 26 nolu Kafeterya 10.300,00 TL.ye Hasan DEMİR'e, 3 yıllığına kiralanarak ihale edilmesi, - D-2 Nolu dükkanın ihalesine katılan olmadığından dosyasının ilgili Müdürlüğüne iade edilmesi uygundur.
2	İL ÖZEL İDARESİ (İmar ve Kent. İyi. Müd.)	29.09.2023	40519	İlimiz Merkez ilçeye bağlı Karayakup köyü sınırları içerisinde bulunan mülkiyeti Bahriye KARAKÜP ve müştereklerine ait olan tapuda E28c22d3c pafta 111 ada 1 parsel nolu taşınmazın 2 (iki) kısma ifrazının görüşülmesi.	294	Teknik rapor doğrultusunda ifrazı uygundur.
3	İL ÖZEL İDARESİ (İmar ve Kent. İyi. Müd.)	29.09.2023	40522	İlimiz Merkez ilçeye bağlı Arıönü köyü sınırları içerisinde bulunan tapuda E28d14c4d pafta, 194 ada 1 parsel nolu taşınmaz hakkında dosyadaki bilirkişi raporu çerçevesinde 2 (iki) kısma ifrazının görüşülmesi.	295	Teknik rapor doğrultusunda ifrazı uygundur.
4	İL ÖZEL İDARESİ (İmar ve Kent. İyi. Müd.)	29.09.2023	40523	İlimiz Ulus ilçesine bağlı Aşağı köyü sınırları içerisinde bulunan mülkiyeti Mürvet KAÇAR'a ait olan tapuda E29d13c2a pafta 143 ada 20 parsel nolu taşınmazın 4 (dört) kısma ifrazının görüşülmesi.	296	Teknik rapor doğrultusunda ifrazı uygundur.
5	İL ÖZEL İDARESİ (İmar ve Kent. İyi. Müd.)	29.09.2023	40520	İlimiz Amasra ilçesine bağlı Göçkündemirci köyü sınırları içerisinde bulunan tapuda E29a16c3c pafta 109 ada 35 parsel nolu taşınmazın 5 (beş) kısma ifrazının görüşülmesi.	297	Teknik rapor doğrultusunda ifrazı uygundur.
6	İL ÖZEL İDARESİ (İmar ve Kent. İyi. Müd.)	29.09.2023	40521	İlimiz Merkez ilçeye bağlı Çayır köyü sınırları içerisinde bulunan tapuda E28c24a2b pafta 108 ada 3 parsel nolu taşınmazın 5 (beş) kısma ifrazının görüşülmesi.	298	Teknik rapor doğrultusunda yola terki uygundur.

Uğur KARAKAYA
Vali Yardımcısı
Genel Sekreter V.

ÜYE
Atnen AYDOĞAN

ÜYE
Bekir KARABACAK

ÜYE
Ayhan ÖZCELİK

ÜYE
Emine EKMEKÇİ
Plan ve Proje Müdürü

ÜYE
Y. Kemal KALELİ
Ruhsat ve Denetim Müdürü

T.C.
BARTIN İL ÖZEL İDARESİ
YAZI İŞLERİ MÜDÜRLÜĞÜ
İL ENCÜMENİ

Gelen Evrak Tarihi : 13.09.2023
Gelen Evrak Sayısı : 39828
Karar Tarihi : 03.10.2023
Karar Sayısı : 293

Kararın Özeti: 19.09.2023 tarihli ve 274 sayılı Encümen Kararına göre 5302 sayılı İl Özel İdaresi Kanununun 26/g maddesi ve 2886 sayılı D.İ.K.'in 51/a maddesi gereğince Pazarlık Usulü ile İlimiz Merkez ilçe Kutlubeytabaklar köyü sınırları içerisinde yer alan mülkiyeti İdaremize ait Bartın Şehirlerarası Otobüs Terminalinde boş bulunan;
- 26 nolu kafeteryanın 3 yıllığına kiralanması işi, aylık 10.018,95 TL. muhammen bedel üzerinden 10.300,00 TL.'ye Hasan DEMİR'e ihale edilmesi,
- D-2 Nolu dükkanın ise ihalesine katılan olmadığından dosyasının ilgili Müdürlüğüne iade edilmesi uygundur.

KARAR

19.09.2023 tarihli ve 274 sayılı Encümen Kararına göre 5302 sayılı İl Özel İdaresi Kanununun 26/g maddesi ve 2886 sayılı D.İ.K.'in 51/a maddesi gereğince; Pazarlık Usulü ile İlimiz Merkez ilçe Kutlubeytabaklar köyündeki mülkiyeti İdaremize ait Bartın Şehirlerarası Otobüs Terminalinde boş bulunan 26 nolu kafeterya ve D-2 nolu dükkanın Encümen Toplantı Salonunda 03.10.2023 tarihinde saat 14.00'te ihalesini yapmak üzere komisyonumuz toplandı.

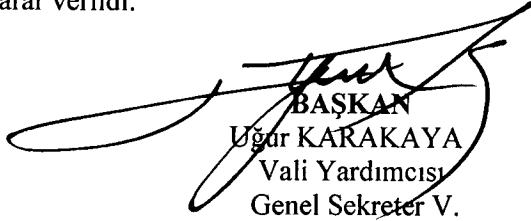
İlimiz Merkez ilçe Kutlubeytabaklar köyü sınırları içerisinde yer alan mülkiyeti İdaremize ait Bartın Şehirlerarası Otobüs Terminalinde boş bulunan;

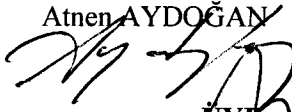
26 nolu kafeteryanın 3 yıllığına kiralanması ihalesine 1 adet isteklinin katıldığı, ihaleye katılma dosyasını komisyonumuza sunduğu ve yapılan incelemelerde ihaleye katılmasında engel herhangi bir evrak eksikliğinin olmadığı görülmüştür.

Söz konusu 26 nolu kafeteryanın 3 yıllığına kiralanması işi, aylık 10.018,95 TL. muhammen bedel üzerinden ihaleye çıkartılmış, aylık 10.300,00 TL. fiyat teklifinde bulunan Hasan DEMİR'e ihale edilmesi,

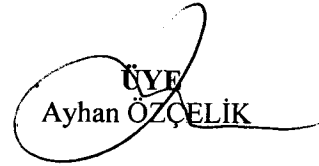
5302 sayılı İl Özel İdaresi Kanununun 26/g maddesi ve 2886 sayılı D.İ.K.'in 51/a maddesi gereğince Pazarlık Usulü ile ihale edilmesi, yıllık kira artışının Hazine ve Maliye Bakanlığı'nca her yıl yayınlanan yeniden değerlendirme oranına göre artırılması ve sözleşmenin idarece düzenlenmesi, kiralamadan dolayı elde edilecek gelirin yılı Gelir Bütçesinin ilgili koduna irat kaydedilmesi, D-2 Nolu dükkanın ise ihalesine katılan olmadığından dosyasının ilgili Müdürlüğüne iade edilmesi İl Encümenimizce uygun görülmüştür.


Gereği için İl Encümeni Karar örneğinin İşletme ve İştirakler Müdürlüğüne gönderilmesine 03.10.2023 tarihinde Oy Birliği ile Karar verildi.

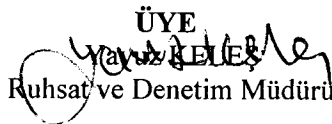

BAŞKAN
Uğur KARAKAYA
Vali Yardımcısı
Genel Sekreter V.

ÜYE
Atnen AYDOĞAN


ÜYE
Bekir KARABACAK



ÜYE
Ayhan ÖZÇELİK


ÜYE
Emine EKMEKÇİ
Plan ve Proje Müdürü


ÜYE
Yavuz KILIÇ
Ruhsat ve Denetim Müdürü


2886 sayılı Kanununun 31. maddesi gereğince ONAYLANDI.

05.10/2023


Dr. Nurtaç ARSLAN
Vali

Gelen Evrak Tarihi : 29.09.2023
Gelen Evrak Sayısı : 40519
Karar Tarihi : 03.10.2023
Karar Sayısı : 294

Kararın Özeti: İlimiz Merkez ilçeye bağlı Karayakup köyü sınırları içerisinde bulunan mülkiyeti Bahriye KARAKÜP ve müştereklerine ait olan tapuda E28c22d3c pafta 111 ada 1 parsel nolu taşınmazın 2 (iki) kısma ifrazı hazırlanan teknik rapor doğrultusunda uygundur.

KARAR

İl Özel İdaresi İmar ve Kentsel İyileştirme Müdürlüğünün 29.09.2023 tarihli ve 40519 sayılı yazısı ve Ek'leri okunup incelendi.

İl Özel İdaresi İmar ve Kentsel İyileştirme Müdürü İlker SARIKAYA ve Harita Teknikeri Fatma AKBIYIK tarafından, İlimiz Merkez ilçeye bağlı Karayakup köyü sınırları içerisinde bulunan mülkiyeti Bahriye KARAKÜP ve müştereklerine ait olan tapuda E28c22d3c pafta 111 ada 1 parsel nolu taşınmazın 2 (iki) kısma ifrazı için Harita Mühendisi Sercan İPEK tarafından hazırlanan ifraz dosyasında yapılan incelemeler neticesinde:

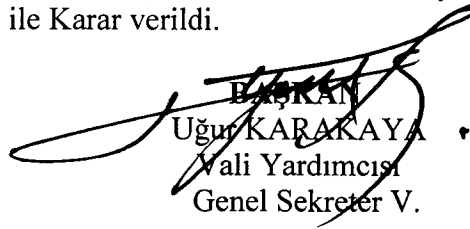
1- E28c22d3c pafta 111 ada 1 parsel nolu taşınmazın yüzölçümünün 8037,66 m2 ve mülkiyetinin Bahriye KARAKÜP ve müştereklerine ait olduğu,

2- Söz konusu E28c22d3c pafta 111 ada 1 parsel nolu taşınmazın köy yerleşik alanı içerisinde kaldığı;

İl Özel İdaresi İmar ve Kentsel İyileştirme Müdürlüğünün teknik elemanları tarafından ifraz işleminin yapılmasında sakınca olmadığı, yasal mevzuata uygun olduğu belirlenmiş ve tanzim edilen teknik rapor Ek'te sunulmuştur.

Bahse konu İlimiz Merkez ilçeye bağlı Karayakup köyü sınırları içerisinde bulunan mülkiyeti Bahriye KARAKÜP ve müştereklerine ait olan tapuda E28c22d3c pafta 111 ada 1 parsel nolu taşınmazın 02.11.1985 tarih ve 18916 sayılı Resmi Gazetede yayımlanarak yürürlüğe giren Plansız Alanlar İmar Yönetmeliği'nin "Belediye ve Mücavir Alan Sınırları Dışında planı bulunmayan Köy ve Mezraların Yerleşik Alanında Uygulanacak Esaslar" başlıklı beşinci bölümünün 44.maddesinde " ifraz suretiyle elde edilecek parsellerin tapu kadastro veya tapulama haritasında bulunan ve kamu eline geçmiş bir yola cephesinin bulunması şarttır. Parselden terk sureti ile yol oluşturulamaz. Çıkmaz sokaklara cephesi olan parseller ifraz edilemez. İfraz suretiyle çıkmaz sokak oluşturulamaz " 45. maddesinde "ifraz işlemlerinde parsel genişlikleri 15.00 m'den parsel derinlikleri 20,00 m den az olamaz, ifraz suretiyle elde edilen parsellerde ikinci kere ifraz yapılamaz " hükmü gereğince 2 (iki) kısma ifrazı hazırlanan teknik rapor doğrultusunda İl Encümenimizce uygun görülmüştür.


Gereği için İl Encümeni Karar örneğinin İmar ve Kentsel İyileştirme Müdürlüğüne gönderilmesine 03.10.2023 tarihinde Oy Birliği ile Karar verildi.


BAŞKAN
Uğur KARAKAYA
Vali Yardımcısı
Genel Sekreter V.


ÜYE
Atnen AYDOĞAN




ÜYE
Bekir KARABACAK




ÜYE
Ayhan ÖZCELİK



ÜYE
Emine EKMEKÇİ
Plan ve Proje Müdürü



ÜYE
Yavuz KELEŞ
Ruhsat ve Denetim Müdürü



T.C.
BARTIN İL ÖZEL İDARESİ
YAZI İŞLERİ MÜDÜRLÜĞÜ
İL ENCÜMENİ

Gelen Evrak Tarihi : 29.09.2023
Gelen Evrak Sayısı : 40522
Karar Tarihi : 03.10.2023
Karar Sayısı : 295

Kararın Özeti: İlimiz Merkez ilçeye bağlı Arıönü köyü sınırları içerisinde bulunan tapuda E28d14c4d pafta, 194 ada 1 parsel nolu taşınmaz hakkında dosyadaki bilirkişi raporu çerçevesinde 2 (iki) kısma ifrazı hazırlanan teknik rapor doğrultusunda uygundur.

KARAR

İl Özel İdaresi İmar ve Kentsel İyileştirme Müdürlüğünün 29.09.2023 tarihli ve 40522 sayılı yazısı ve Ek'leri okunup incelendi.

İl Özel İdaresi İmar ve Kentsel İyileştirme Müdürü İlker SARIKAYA ve Harita Teknikeri Fatma AKBIYIK tarafından, İlimiz Merkez ilçeye bağlı Arıönü köyü sınırları içerisinde bulunan tapuda E28d14c4d pafta, 194 ada 1 parsel nolu taşınmaz hakkında dosyadaki bilirkişi raporu çerçevesinde 2 (iki) kısma ifrazı için hazırlanan ifraz dosyasında yapılan incelemeler neticesinde:


1- E28d14c4d pafta, 194 ada 1 parsel nolu taşınmazın yüzölçümünün 2317,93 m2 ve mülkiyetinin Hatice ERBİL ve Yusuf COŞKUN' a ait olduğu,

2- Söz konusu E28d14c4d pafta, 194 ada 1 parsel nolu taşınmazın köy yerleşik alanı içerisinde kaldığı;

İl Özel İdaresi İmar ve Kentsel İyileştirme Müdürlüğünün teknik elemanları tarafından ifraz işleminin yapılmasında sakınca olmadığı, yasal mevzuata uygun olduğu belirlenmiş ve tanzim edilen teknik rapor Ek'te sunulmuştur.

Bahse konu İlimiz Merkez ilçeye bağlı Arıönü köyü sınırları içerisinde bulunan tapuda E28d14c4d pafta, 194 ada 1 parsel nolu taşınmaz hakkında dosyadaki bilirkişi raporu çerçevesinde, 02.11.1985 tarih ve 18916 sayılı Resmi Gazetede yayımlanarak yürürlüğe giren Plansız Alanlar İmar Yönetmeliği'nin "Belediye ve Mücavir Alan Sınırları Dışında planı bulunmayan Köy ve Mezraların Yerleşik Alanında Uygulanacak Esaslar" başlıklı beşinci bölümünün 44.maddesinde " ifraz suretiyle elde edilecek parsellerin tapu kadastro veya tapulama haritasında bulunan ve kamu eline geçmiş bir yola cephesinin bulunması şarttır. Parselden terk sureti ile yol oluşturulamaz. Çıkmaz sokaklara cephesi olan parseller ifraz edilemez. İfraz suretiyle çıkmaz sokak oluşturulamaz " 45.maddesinde "ifraz işlemlerinde parsel genişlikleri 15.00 m'den parsel derinlikleri 20,00 m den az olamaz, ifraz suretiyle elde edilen parsellerde ikinci kere ifraz yapılamaz " hükmü gereğince 2 (iki) kısma ifrazı hazırlanan teknik rapor doğrultusunda İl Encümenimizce uygun görülmüştür.

Gereği için İl Encümeni Karar örneğinin İmar ve Kentsel İyileştirme Müdürlüğüne gönderilmesine 03.10.2023 tarihinde Oy Birliği ile Karar verildi.


BAŞKAN
Uğur KARAKAYA
Vali Yardımcısı
Genel Sekreter V.

ÜYE
Atnen AYDOĞAN



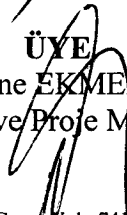
ÜYE
Bekir KARABACAK



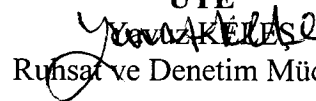
ÜYE
Ayhan ÖZÇELİK



ÜYE
Emine EKMEKÇİ
Plan ve Proje Müdürü



ÜYE
Yusuf AKKILÇI
Ruhsat ve Denetim Müdürü



Gelen Evrak Tarihi : 29.09.2023
Gelen Evrak Sayısı : 40523
Karar Tarihi : 03.10.2023
Karar Sayısı : 296

Kararın Özeti: İlimiz Ulus ilçesine bağlı Aşağı köyü sınırları içerisinde bulunan mülkiyeti Mürvet KAÇAR'a ait olan tapuda E29d13c2a pafta 143 ada 20 parsel nolu taşınmazın 4 (dört) ifrazı hazırlanan teknik rapor doğrultusunda uygundur.

KARAR

İl Özel İdaresi İmar ve Kentsel İyileştirme Müdürlüğünün 29.09.2023 tarihli ve 40523 sayılı yazısı ve Ek'leri okunup incelendi.

İl Özel İdaresi İmar ve Kentsel İyileştirme Müdürü İlker SARIKAYA ve Harita Teknikeri Fatma AKBIYIK tarafından, İlimiz Ulus ilçesine bağlı Aşağı köyü sınırları içerisinde bulunan mülkiyeti Mürvet KAÇAR'a ait olan tapuda E29d13c2a pafta 143 ada 20 parsel nolu taşınmazın 4 (dört) kısma ifrazı için Harita Mühendisi Ercan USTAOĞLU tarafından hazırlanan ifraz dosyasında yapılan incelemeler neticesinde:


1- E29d13c2a pafta 143 ada 20 parsel nolu taşınmazın yüzölçümünün 2095,32 m2 ve mülkiyetinin Mürvet KAÇAR' a ait olduğu,

2- Söz konusu E29d13c2a pafta 143 ada 20 parsel nolu taşınmazın köy yerleşik alanı içerisinde kaldığı;

İl Özel İdaresi İmar ve Kentsel İyileştirme Müdürlüğünün teknik elemanları tarafından ifraz işleminin yapılmasında sakınca olmadığı, yasal mevzuata uygun olduğu belirlenmiş ve tanzim edilen teknik rapor Ek'te sunulmuştur.

Bahse konu İlimiz Ulus ilçesine bağlı Aşağı köyü sınırları içerisinde bulunan mülkiyeti Mürvet KAÇAR'a ait olan tapuda E29d13c2a pafta 143 ada 20 parsel nolu taşınmazın 02.11.1985 tarih ve 18916 sayılı Resmi Gazetede yayımlanarak yürürlüğe giren Plansız Alanlar İmar Yönetmeliği'nin "Belediye ve Mücavir Alan Sınırları Dışında planı bulunmayan Köy ve Mezraların Yerleşik Alanında Uygulanacak Esaslar" başlıklı beşinci bölümünün 44.maddesinde " ifraz suretiyle elde edilecek parsellerin tapu kadastro veya tapulama haritasında bulunan ve kamu eline geçmiş bir yola cephesinin bulunması şarttır. Parselden terk sureti ile yol oluşturulamaz. Çıkmaz sokaklara cephesi olan parseller ifraz edilemez. İfraz suretiyle çıkmaz sokak oluşturulamaz " 45. maddesinde "ifraz işlemlerinde parsel genişlikleri 15.00 m'den parsel derinlikleri 20,00 m den az olamaz, ifraz suretiyle elde edilen parsellerde ikinci kere ifraz yapılamaz " hükmü gereğince 4 (dört) kısma ifrazı hazırlanan teknik rapor doğrultusunda İl Encümenimizce uygun görülmüştür.

Gereği için İl Encümeni Karar örneğinin İmar ve Kentsel İyileştirme Müdürlüğüne gönderilmesine 03.10.2023 tarihinde Oy Birliği ile Karar verildi.


BAŞKAN
Uğur KARAKAYA
Vali Yardımcısı
Genel Sekreter V.

ÜYE
Atnen AYDOĞAN

ÜYE
Bekir KARABACAK

ÜYE
Ayhan ÖZÇELİK

ÜYE
Emine EKMEKÇİ
Plan ve Proje Müdürü

ÜYE
Y. K. K. K.
Rühsat ve Denetim Müdürü

T.C.
BARTIN İL ÖZEL İDARESİ
YAZI İŞLERİ MÜDÜRLÜĞÜ
İL ENCÜMENİ

Gelen Evrak Tarihi : 29.09.2023
Gelen Evrak Sayısı : 40520
Karar Tarihi : 03.10.2023
Karar Sayısı : 297

Kararın Özeti: İlimiz Amasra ilçesine bağlı Göçkündemirci köyü sınırları içerisinde bulunan tapuda E29a16c3c pafta 109 ada 35 parsel nolu taşınmazın 5 (beş) kısma ifrazı hazırlanan teknik rapor doğrultusunda uygundur.

KARAR

İl Özel İdaresi İmar ve Kentsel İyileştirme Müdürlüğünün 29.09.2023 tarihli ve 40520 sayılı yazısı ve Ek'leri okunup incelendi.

İl Özel İdaresi personeli İmar ve Kentsel İyileştirme Müdürü İlker SARIKAYA ve Harita Teknikeri Fatma AKBIYIK tarafından; İlimiz Amasra ilçesine bağlı Göçkündemirci köyü sınırları içerisinde bulunan tapuda E29a16c3c pafta 109 ada 35 parsel nolu taşınmazın 5 (beş) kısma ifrazı için Harita Mühendisi Nurhan KAPLAN AKARSU tarafından hazırlanan ifraz dosyasında yapılan incelemeler neticesinde:

1- E29a16c3c pafta 109 ada 35 parsel nolu taşınmazın yüzölçümünün 13078,51 m2 ve mülkiyetinin Abdulkadir ÇELİK' e ait olduğu,

2- Söz konusu E29a16c3c pafta 109 ada 35 parsel nolu taşınmazın ifrazı sonucunda oluşan a, b, c, d kısımlarının köy yerleşik alanı içerisinde, e ile gösterilen kısmın köy yerleşik alanı dışında kaldığı;

e parselinin yerleşik alan sınırı esas alınarak ifraz edildiği, köy yerleşik alanın geçtiği çizgi parselin ayırma hattı olarak kabul edildiği, bu hattın köy yerleşik alan sınırı içinde kalan ayrı bir parsel, dışında kalan ise ayrı bir parsel olarak teşekkül ettiği görülmüştür.

İl Özel İdaresi İmar ve Kentsel İyileştirme Müdürlüğünün teknik elemanları tarafından ifraz işleminin yapılmasında sakınca olmadığı, yasal mevzuata uygun olduğu belirlenmiş ve tanzim edilen teknik rapor Ek'te sunulmuştur.

Bahse konusu İlimiz Amasra ilçesine bağlı Göçkündemirci köyü sınırları içerisinde bulunan tapuda E29a16c3c pafta 109 ada 35 parsel nolu taşınmazın, 02.11.1985 tarih ve 18916 sayılı Resmi Gazetede yayımlanarak yürürlüğe giren Plansız Alanlar İmar Yönetmeliği'nin "Belediye ve Mücavir Alan Sınırları Dışında planı bulunmayan Köy ve Mezraların Yerleşik Alanında Uygulanacak Esaslar" başlıklı beşinci bölümünün 44.maddesinde " ifraz suretiyle elde edilecek parsellerin tapu kadastro veya tapulama haritasında bulunan ve kamu eline geçmiş bir yola cephesinin bulunması şarttır. Parselden terk sureti ile yol oluşturulamaz. Çıkamaz sokaklara cephesi olan parseller ifraz edilemez. İfraz suretiyle çıkamaz sokak oluşturulamaz" 45.maddesinde "ifraz işlemlerinde parsel genişlikleri 15.00 m'den parsel derinlikleri 20,00 m den az olamaz, ifraz suretiyle elde edilen parsellerde ikinci kere ifraz yapılamaz " hükmü ve 6495 Sayılı Bazı Kanun ve Kanun Hükmünde Kararnamelerde Değişiklik Yapılmasına Dair Kanunla, 3194 Sayılı İmar Kanununun Başlığıyla birlikte değiştirilen 27. maddesi "Köy yerleşik alanı sınırları içerisinde 03.07.2005 tarihli ve 5403 Sayılı Toprak Koruma ve Arazi Kullanımı Kanunu hükümleri uygulanmaz. Köy yerleşik alanı sınırlarının parselleri bölmesi durumunda yerleşik alan sınırı 5403 sayılı Kanun Hükümlerine tabi olmaksızın ifraz hattı olarak kabul edilir." hükmü gereğince 5 (beş) kısma ifrazı hazırlanan teknik rapor doğrultusunda İl Encümenimizce uygun görülmüştür.

Gereği için İl Encümeni Karar örneğinin İmar ve Kentsel İyileştirme Müdürlüğüne gönderilmesine 03.10.2023 tarihinde Oy Birliği ile Karar verildi.



BAŞKAN
Uğur KARAKAYA
Vali Yardımcısı
Genel Sekreter V.


ÜYE
Atnen AYDOĞAN



ÜYE
Belir KARABACAK



ÜYE
Ayhan ÖZÇELİK



ÜYE
Emine EKMEKÇİ
Plan ve Proje Müdürü



ÜYE
Yayın KİLEŞ
Ruhsat ve Denetim Müdürü

