

T.C. BARTIN İL ÖZEL İDARESİ Yazı İşleri Müdürlüğü			43. GÜNDEM		Encümen Tarihi : 24/10/2023 Encümen saati : 14:00 Evrak Miktarı : 10 Adet	
Sıra No:	EVRAKIN GELDİĞİ YER	EVRAKIN		EVRAKIN ÖZETİ	KARAR	SONUÇ
		TARİHİ	NO'SU		SAYISI	
1	İL ÖZEL İDARESİ (İmar ve Kent. İyi. Müd.)	18.10.2023	41394	İlimiz Ulus ilçesine bağlı Şirinler köyü sınırları içerisinde bulunan tapuda 236 ada 11 parsel noda kayıtlı 128,64 m2 yüzölçümlü taşınmaz üzerine Mustafa ASLAN tarafından konut amaçlı inşaat yapma talebinin görüşülmesi.	318	Konut amaçlı inşaat yapma talebi uygundur.
2	İL ÖZEL İDARESİ (İmar ve Kent. İyi. Müd.)	23.10.2023	41528	İlimiz Ulus ilçesine bağlı Konuklu köyü sınırları içerisinde bulunan tapuda F28b10c2b-F29a06d1a pafta 133 ada 14, 15, 17 parsellerde kayıtlı taşınmazların tevhid edilerek 3 (üç) kısma ifrazının görüşülmesi.	319	Teknik rapor doğrultusunda tevhid edilerek ifrazı uygundur.
3	İL ÖZEL İDARESİ (İmar ve Kent. İyi. Müd.)	23.10.2023	41521	İlimiz Merkez ilçeye bağlı Sütluce köyü sınırları içerisinde bulunan mülkiyeti Erdal AYDIN'a ait olan tapuda E28c23d3d pafta 146 ada 7 parsel nolu taşınmazın 4 (dört) kısma ifrazının görüşülmesi.	320	Teknik rapor doğrultusunda ifrazı uygundur.
4	İL ÖZEL İDARESİ (İmar ve Kent. İyi. Müd.)	23.10.2023	41525	İlimiz Ulus ilçesine bağlı Ulukaya köyü sınırları içerisinde bulunan mülkiyeti Mehmet ÇELİK ve Yusuf ÇELİK'e ait olan tapuda E29d10c3d pafta 177 ada 1 parsel nolu taşınmazın 2 (iki) kısma ifrazının görüşülmesi.	321	Teknik rapor doğrultusunda ifrazı uygundur.
5	İL ÖZEL İDARESİ (İmar ve Kent. İyi. Müd.)	23.10.2023	41522	İlimiz Merkez ilçeye bağlı Akağaç köyü sınırları içerisinde bulunan mülkiyeti Orhan FINDIK'a ait olan tapuda E28c23c3b pafta 124 ada 18 parsel nolu taşınmazın 4 (dört) kısma ifrazının görüşülmesi.	322	Teknik rapor doğrultusunda ifrazı uygundur.
6	İL ÖZEL İDARESİ (İmar ve Kent. İyi. Müd.)	23.10.2023	41523	İlimiz Merkez ilçeye bağlı Akağaç köyü sınırları içerisinde bulunan mülkiyeti Orhan FINDIK'a ait olan tapuda E28c23c3b pafta 128 ada 1 parsel nolu taşınmazın 5 (beş) kısma ifrazının görüşülmesi.	323	Teknik rapor doğrultusunda ifrazı uygundur.
7	İL ÖZEL İDARESİ (İmar ve Kent. İyi. Müd.)	23.10.2023	41524	İlimiz Merkez ilçeye bağlı Çakırdemirci köyü sınırları içerisinde bulunan mülkiyeti Tarık KULOĞLU'na ait olan tapuda E28d15c4c-4d pafta 108 ada 7 parsel nolu taşınmazın 5 (beş) kısma ifrazının görüşülmesi.	324	Teknik rapor doğrultusunda ifrazı uygundur.
8	İL ÖZEL İDARESİ (İmar ve Kent. İyi. Müd.)	23.10.2023	41526	İlimiz Amasra ilçesine bağlı Cumayanı köyü sınırları içerisinde bulunan mülkiyeti Olcay KANSIZ ve müştereklerine ait olan tapuda E29a22a4c pafta 124 ada 62 parsel nolu taşınmazın 5 (beş) kısma ifrazının görüşülmesi.	325	Teknik rapor doğrultusunda ifrazı uygundur.
9	İL ÖZEL İDARESİ (İmar ve Kent. İyi. Müd.)	23.10.2023	41527	İlimiz Ulus ilçesine bağlı Hoca köyü sınırları içerisinde bulunan mülkiyeti Şenol YAĞCI'ya ait olan tapuda E29d19b2a pafta 198 ada 1 parsel nolu taşınmazın 5 (beş) kısma ifrazının görüşülmesi.	326	Teknik rapor doğrultusunda ifrazı uygundur.
10	İL ÖZEL İDARESİ (Yatırım ve İnş. Müd.)	19.10.2023	41442	Merkez ilçeye bağlı Hocaoğlu köyü muhtarlığının köy yardımı talebinin görüşülmesi.	327	29.900,00 TL. yardımın verilmesi uygundur.

BASKAN

Uğur KARAKAYA
Vali Yardımcısı
Genel Sekreter V.

ÜYE
Atın AYDOĞAN

ÜYE
Bekir KARABACAK

ÜYE
Aynan ÖZÇELİK

ÜYE
Emine EKMEKÇİ
Plan ve Proje Müdürü

ÜYE
Yavuz KELES
Ruhsat ve Denetim Müdürü

Gelen Evrak Tarihi : 18.10.2023
Gelen Evrak Sayısı : 41394
Karar Tarihi : 24.10.2023
Karar Sayısı : 318

Kararın Özeti: İlimiz Ulus ilçesine bağlı Şirinler köyü sınırları içerisinde bulunan tapuda 236 ada 11 parsel noda kayıtlı 128,64 m2 yüzölçümlü taşınmaz üzerine Mustafa ASLAN tarafından konut amaçlı inşaatın yapılması uygundur.

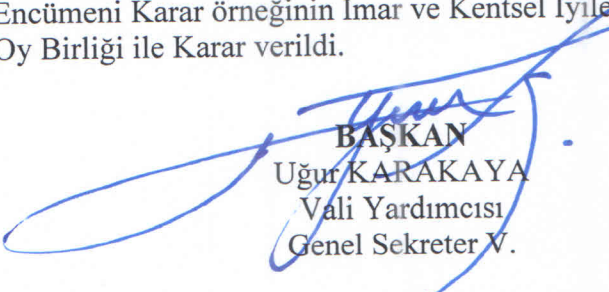
KARAR

İl Özel İdaresi İmar ve Kentsel İyileştirme Müdürlüğünün 18.10.2023 tarihli ve 41394 sayılı yazısı ve Ek'leri okunup incelendi.

İlimiz Ulus ilçesine bağlı Şirinler köyü sınırları içerisinde bulunan tapuda 236 ada 11 parsel noda kayıtlı 128,64 m2 yüzölçümlü taşınmaz üzerine Mustafa ASLAN tarafından ilgede belirtilen tarih ile İdaremiz kayıtlarına alınan dilekçesinde konut amaçlı inşaat yapma talebinde bulunulmuştur.

Yapılan inceleme neticesinde, parselin yüzölçümünün 128,64 m2 olduğu görülmüştür. 3194 Sayılı İmar Kanununa dayanılarak çıkartılan Plansız Alanlar İmar Yönetmeliğinin 5. bölüm, 49. maddesi "Parsel büyüklükleri hakkındaki hükümlere uymayan parsellerde, uygun hale getirilmedikçe yapı ve ilave yapı yapılmasına izin verilemez.", Bayındırlık ve İskân Bakanlığı'nın 2008/4 tarihli genelgesinin 5. maddesi de "Plansız Alanlar İmar Yönetmeliğinin 45. maddesinde, köy ve mezraların yerleşik alanlarında ve civarında yapılacak ifraz işlemleri ile oluşturulacak büyüklükleri belirlenmiştir. Ancak, eskiden oluşmuş ve herhangi bir ifraz işlemine tabi olmamış parseller ile anılan yönetmelikte değişiklik yapan 02.09.1999 tarih ve 23804 sayılı Resmi Gazetede yayımlanarak yürürlüğe giren yönetmelik öncesinde yürürlükte bulunan 43.madde hükümlerine uygun olarak oluşturulmuş ve yönetmeliğin 49. maddesi hükümlerinin uygulanmasına imkan bulunmayan, köy yerleşik alanı içindeki 300 m2 'den küçük parsellerde, parselin şekli ve konumu gibi özelliklerde dikkate alınmak ve üzerinde yapı yapmaya müsait olup olmadığı İl Encümenince değerlendirilmek suretiyle yapı izni verilmesi uygun görülmektedir. Söz konusu alanların Çevre Düzeni Planı kapsamında kalması halinde plan kararlarına uygunluk sağlanması gerekmektedir." hükümleri gereğince talep edilen taşınmaza konut amaçlı inşaatın yapılması İl Encümenimizce uygun görülmüştür.

Gereği için İl Encümeni Karar örneğinin İmar ve Kentsel İyileştirme Müdürlüğüne gönderilmesine 24.10.2023 tarihinde Oy Birliği ile Karar verildi.


BAŞKAN
Uğur KARAKAYA
Vali Yardımcısı
Genel Sekreter V.

ÜYE
Atnen AYDOĞAN

ÜYE
Bekir KARABACAK

ÜYE
Ayhan ÖZÇELİK

ÜYE
Emine EKMEKÇİ
Plan ve Proje Müdürü

ÜYE
Yavuz KELEŞ
Ruhsat ve Denetim Müdürü

Gelen Evrak Tarihi : 23.10.2023

Gelen Evrak Sayısı : 41528

Karar Tarihi : 24.10.2023

Karar Sayısı : 319

Kararın Özeti: İlimiz Ulus ilçesine bağlı Konuklu köyü sınırları içerisinde bulunan tapuda F28b10c2b-F29a06d1a pafta 133 ada 14, 15, 17 parsellerde kayıtlı taşınmazların tevhid edilerek 3 (üç) kısma ifrazı uygundur.

KARAR

İl Özel İdaresi İmar ve Kentsel İyileştirme Müdürlüğünün 23.10.2023 tarihli ve 41528 sayılı yazısı ve Ek'leri okunup incelendi.

İl Özel İdaresi İmar ve Kentsel İyileştirme Müdürü İlker SARIKAYA ve Harita Teknikeri Fatma AKBIYIK tarafından, ilimiz Ulus ilçesine bağlı Konuklu köyü sınırları içerisinde bulunan tapuda F28b10c2b-F29a06d1a pafta 133 ada 14, 15, 17 parsellerde kayıtlı taşınmazların tevhid edilerek 3 (üç) kısma ifrazı için Harita Mühendisi Sercan İPEK tarafından hazırlanan tevhid-ifraz dosyasında yapılan incelemeler neticesinde:

- 133 ada 14 parsel nolu taşınmazın yüzölçümünün 587,52 m² ve mülkiyetinin Hüseyin KIZIL' a, 133 ada 17 parsel nolu taşınmazın yüzölçümünün 288,50 m² ve mülkiyetinin İbrahim KIZIL ve Muzaffer KIZIL'a, 133 ada 15 parsel nolu taşınmazın yüzölçümünün 360,98 m² ve mülkiyetinin Muzaffer KIZIL ve müştereklerine ait olduğu;
- Söz konusu 133 ada 14, 15, 17 parsel nolu taşınmazların Konuklu köyü köy yerleşik alanı içerisinde kaldığı;
- Tevhid işlemi, 3194 sayılı İmar Kanununa dayanılarak çıkartılan Plansız Alanlar İmar Yönetmeliğinin 62. maddesi son (Ek: 30.6.2001 – 24448 s. R.G) fıkrasında "Tevhid işlemlerinde 5000m² asgari büyüklük şartı aranmaz" hükmü gereğince uygun olduğu,

Tevhid işlemi sonucunda; a parseli, ifrazda b, c ve d parselleri oluştuğu görülmüştür.

İl Özel İdaresi İmar ve Kentsel İyileştirme Müdürlüğü'nün teknik elemanları tarafından tevhid ve ifraz işleminin yapılmasında sakınca olmadığı, yasal mevzuata uygun olduğu belirlenmiş ve tanzim edilen Teknik Rapor Ek'te sunulmuştur.

Bahse konu İlimiz Ulus ilçesine bağlı Konuklu köyü sınırları içerisinde bulunan tapuda F28b10c2b-F29a06d1a pafta 133 ada 14, 15, 17 parsellerde kayıtlı taşınmazların 02.11.1985 tarih ve 18916 sayılı Resmi Gazetede yayımlanarak yürürlüğe giren Plansız Alanlar İmar Yönetmeliği'nin "Belediye ve Mücavir Alan Sınırları Dışında planı bulunmayan Köy ve Mezraların Yerleşik Alanında Uygulanacak Esaslar" başlıklı beşinci bölümünün 44.maddesinde " ifraz suretiyle elde edilecek parsellerin tapu kadastro veya tapulama haritasında bulunan ve kamu eline geçmiş bir yola cephesinin bulunması şarttır. Parselden terk sureti ile yol oluşturulamaz. Çıkmaz sokaklara cephesi olan parseller ifraz edilemez. İfraz suretiyle çıkmaz sokak oluşturulamaz " 45. maddesinde "ifraz işlemlerinde parsel genişlikleri 15.00 m'den parsel derinlikleri 20,00 m den az olamaz, ifraz suretiyle elde edilen parsellerde ikinci kere ifraz yapılamaz " hükmü gereğince tevhid edilerek 3 (üç) kısma ifrazı İl Encümenimizce uygun görülmüştür.

Gereği için İl Encümeni Karar örneğinin İmar ve Kentsel İyileştirme Müdürlüğüne gönderilmesine 24.10.2023 tarihinde Oy Birliği ile Karar verildi.

BAŞKAN

Uğur KARAKAYA

Vali Yardımcısı

Genel Sekreter V.

ÜYE

Atnen AYDOĞAN

ÜYE

Bekir KARABACAK

ÜYE

Ayhan ÖZÇELİK

ÜYE

Emine EKMEKÇİ
Plan ve Proje Müdürü

ÜYE

Yavuz KELES
Ruhsat ve Denetim Müdürü

Gelen Evrak Tarihi : 23.10.2023
Gelen Evrak Sayısı : 41521
Karar Tarihi : 24.10.2023
Karar Sayısı : 320

Kararın Özeti: İlimiz Merkez ilçeye bağlı Sütlüce köyü sınırları içerisinde bulunan mülkiyeti Erdal AYDIN'a ait olan tapuda E28c23d3d pafta 146 ada 7 parsel nolu taşınmazın 4 (dört) ifrazı hazırlanan teknik rapor doğrultusunda uygundur.

KARAR

İl Özel İdaresi İmar ve Kentsel İyileştirme Müdürlüğünün 23.10.2023 tarihli ve 41521 sayılı yazısı ve Ek'leri okunup incelendi.

İl Özel İdaresi İmar ve Kentsel İyileştirme Müdürü İlker SARIKAYA ve Harita Teknikeri Fatma AKBIYIK tarafından, İlimiz Merkez ilçeye bağlı Sütlüce köyü sınırları içerisinde bulunan mülkiyeti Erdal AYDIN'a ait olan tapuda E28c23d3d pafta 146 ada 7 parsel nolu taşınmazın 4 (dört) kısma ifrazı için Harita Mühendisi Talha ÇALIŞKAN tarafından hazırlanan ifraz dosyasında yapılan incelemeler neticesinde:

1- E28c23d3d pafta 146 ada 7 parsel nolu taşınmazın yüzölçümünün 5677,30 m2 ve mülkiyetinin Erdal AYDIN' a ait olduğu,

2- Söz konusu E28c23d3d pafta 146 ada 7 parsel nolu taşınmazın köy yerleşik alanı içerisinde kaldığı;

İl Özel İdaresi İmar ve Kentsel İyileştirme Müdürlüğünün teknik elemanları tarafından ifraz işleminin yapılmasında sakınca olmadığı, yasal mevzuata uygun olduğu belirlenmiş ve tanzim edilen teknik rapor Ek'te sunulmuştur.

Bahse konu İlimiz Merkez ilçeye bağlı Sütlüce köyü sınırları içerisinde bulunan mülkiyeti Erdal AYDIN'a ait olan tapuda E28c23d3d pafta 146 ada 7 parsel nolu taşınmazın 02.11.1985 tarih ve 18916 sayılı Resmi Gazetede yayımlanarak yürürlüğe giren Plansız Alanlar İmar Yönetmeliği'nin "Belediye ve Mücavir Alan Sınırları Dışında planı bulunmayan Köy ve Mezraların Yerleşik Alanında Uygulanacak Esaslar" başlıklı beşinci bölümünün 44.maddesinde " ifraz suretiyle elde edilecek parsellerin tapu kadastro veya tapulama haritasında bulunan ve kamu eline geçmiş bir yola cephesinin bulunması şarttır. Parselden terk sureti ile yol oluşturulamaz. Çıkmaz sokaklara cephesi olan parseller ifraz edilemez. İfraz suretiyle çıkmaz sokak oluşturulamaz " 45. maddesinde "ifraz işlemlerinde parsel genişlikleri 15.00 m'den parsel derinlikleri 20,00 m den az olamaz, ifraz suretiyle elde edilen parsellerde ikinci kere ifraz yapılamaz " hükmü gereğince 4 (dört) kısma ifrazı hazırlanan teknik rapor doğrultusunda İl Encümenimizce uygun görülmüştür.

Gereği için İl Encümeni Karar örneğinin İmar ve Kentsel İyileştirme Müdürlüğüne gönderilmesine 24.10.2023 tarihinde Oy Birliği ile Karar verildi.

BAŞKAN

Uğur KARAKAYA
Vali Yardımcısı
Genel Sekreter V.

ÜYE

Atnen AYDOĞAN

ÜYE

Bekir KARABACAK

ÜYE

Ayhan ÖZCELİK

ÜYE

Emine EKMEKÇİ
Plan ve Proje Müdürü

ÜYE

Yayuz KELEŞ
Ruhsat ve Denetim Müdürü

Gelen Evrak Tarihi : 23.10.2023
Gelen Evrak Sayısı : 41525
Karar Tarihi : 24.10.2023
Karar Sayısı : 321

Kararın Özeti: İlimiz Ulus ilçesine bağlı Ulukaya köyü sınırları içerisinde bulunan mülkiyeti Mehmet ÇELİK ve Yusuf ÇELİK'e ait olan tapuda E29d10c3d pafta 177 ada 1 parsel nolu taşınmazın 2 (iki) ifrazı hazırlanan teknik rapor doğrultusunda uygundur.

KARAR

İl Özel İdaresi İmar ve Kentsel İyileştirme Müdürlüğünün 23.10.2023 tarihli ve 41525 sayılı yazısı ve Ek'leri okunup incelendi.

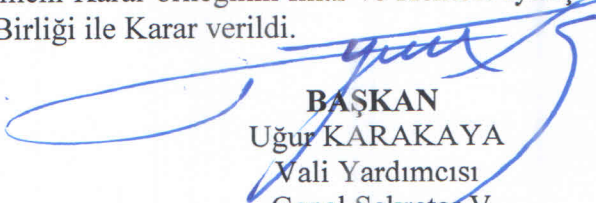
İl Özel İdaresi İmar ve Kentsel İyileştirme Müdürü İlker SARIKAYA ve Harita Teknikeri Fatma AKBIYIK tarafından, İlimiz Ulus ilçesine bağlı Ulukaya köyü sınırları içerisinde bulunan mülkiyeti Mehmet ÇELİK ve Yusuf ÇELİK'e ait olan tapuda E29d10c3d pafta 177 ada 1 parsel nolu taşınmazın 2 (iki) kısma ifrazı için Harita Mühendisi Hüseyin UÇKUN tarafından hazırlanan ifraz dosyasında yapılan incelemeler neticesinde:

1-E29d10c3d pafta 177 ada 1 parsel nolu taşınmazın yüzölçümünün 2448,37 m2 ve mülkiyetinin Mehmet ÇELİK ve Yusuf ÇELİK'e ait olduğu,

2- Söz konusu E29d10c3d pafta 177 ada 1 parsel nolu taşınmazın köy yerleşik alanı içerisinde kaldığı; İl Özel İdaresi İmar ve Kentsel İyileştirme Müdürlüğünün teknik elemanları tarafından ifraz işleminin yapılmasında sakınca olmadığı, yasal mevzuata uygun olduğu belirlenmiş ve tanzim edilen teknik rapor Ek'te sunulmuştur.

Bahse konu İlimiz Ulus ilçesine bağlı Ulukaya köyü sınırları içerisinde bulunan mülkiyeti Mehmet ÇELİK ve Yusuf ÇELİK'e ait olan tapuda E29d10c3d pafta 177 ada 1 parsel nolu taşınmazın 02.11.1985 tarih ve 18916 sayılı Resmi Gazetede yayımlanarak yürürlüğe giren Plansız Alanlar İmar Yönetmeliği'nin "Belediye ve Mücavir Alan Sınırları Dışında planı bulunmayan Köy ve Mezraların Yerleşik Alanında Uygulanacak Esaslar" başlıklı beşinci bölümünün 44.maddesinde " ifraz suretiyle elde edilecek parsellerin tapu kadastro veya tapulama haritasında bulunan ve kamu eline geçmiş bir yola cephesinin bulunması şarttır. Parselden terk sureti ile yol oluşturulamaz. Çıkmaz sokaklara cephesi olan parseller ifraz edilemez. İfraz suretiyle çıkmaz sokak oluşturulamaz " 45. maddesinde "ifraz işlemlerinde parsel genişlikleri 15.00 m'den parsel derinlikleri 20,00 m den az olamaz, ifraz suretiyle elde edilen parsellerde ikinci kere ifraz yapılamaz " hükmü gereğince 2 (iki) kısma ifrazı hazırlanan teknik rapor doğrultusunda İl Encümenimizce uygun görülmüştür.

Gereği için İl Encümeni Karar örneğinin İmar ve Kentsel İyileştirme Müdürlüğüne gönderilmesine 24.10.2023 tarihinde Oy Birliği ile Karar verildi.


BAŞKAN
Uğur KARAKAYA
Vali Yardımcısı
Genel Sekreter V.

ÜYE
Atnen AYDOĞAN

ÜYE
Bekir KARABACAK

ÜYE
Ayhan ÖZÇELİK

ÜYE
Emine EKMEKÇİ
Plan ve Proje Müdürü

ÜYE
Yavuz KELEŞ
Ruhsat ve Denetim Müdürü

T.C.
BARTIN İL ÖZEL İDARESİ
YAZI İŞLERİ MÜDÜRLÜĞÜ
İL ENCÜMENİ

Gelen Evrak Tarihi : 23.10.2023
Gelen Evrak Sayısı : 41522
Karar Tarihi : 24.10.2023
Karar Sayısı : 322

Kararın Özeti: İlimiz Merkez ilçeye bağlı Akağaç köyü sınırları içerisinde bulunan mülkiyeti Orhan FINDIK'a ait olan tapuda E28c23c3b pafta 124 ada 18 parsel nolu taşınmazın 4 (dört) kısma ifrazı hazırlanan teknik rapor doğrultusunda uygundur.

KARAR

İl Özel İdaresi İmar ve Kentsel İyileştirme Müdürlüğünün 23.10.2023 tarihli ve 41522 sayılı yazısı ve Ek'leri okunup incelendi.

İl Özel İdaresi personeli İmar ve Kentsel İyileştirme Müdürü İlker SARIKAYA ve Harita Teknikeri Fatma AKBIYIK tarafından; İlimiz Merkez ilçeye bağlı Akağaç köyü sınırları içerisinde bulunan mülkiyeti Orhan FINDIK'a ait olan tapuda E28c23c3b pafta 124 ada 18 parsel nolu taşınmazın 4 (dört) kısma ifrazı için Harita Mühendisi Talha ÇALIŞKAN tarafından hazırlanan ifraz dosyasında yapılan incelemeler neticesinde:

1- E28c23c3b pafta 124 ada 18 parsel nolu taşınmazın yüzölçümünün 1973,88 m2 ve mülkiyetinin Orhan FINDIK' a ait olduğu,

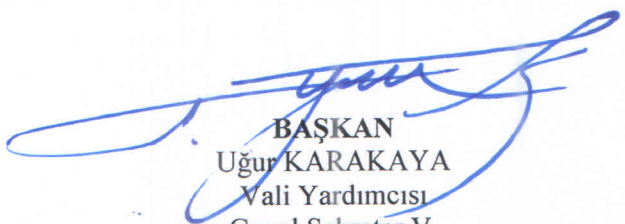
2- Söz konusu E28c23c3b pafta 124 ada 18 parsel nolu taşınmazın ifrazı sonucunda oluşan a, b, c kısımlarının köy yerleşik alanı içerisinde, d ile gösterilen kısmın köy yerleşik alanı dışında kaldığı;

d parselinin yerleşik alan sınırı esas alınarak ifraz edildiği, köy yerleşik alanın geçtiği çizgi parselin ayırma hattı olarak kabul edildiği, bu hattın köy yerleşik alan sınırı içinde kalan ayrı bir parsel, dışında kalan ise ayrı bir parsel olarak teşekkül ettiği görülmüştür.

İl Özel İdaresi İmar ve Kentsel İyileştirme Müdürlüğünün teknik elemanları tarafından ifraz işleminin yapılmasında sakınca olmadığı, yasal mevzuata uygun olduğu belirlenmiş ve tanzim edilen teknik rapor Ek'te sunulmuştur.

Bahse konusu İlimiz Merkez ilçeye bağlı Akağaç köyü sınırları içerisinde bulunan mülkiyeti Orhan FINDIK'a ait olan tapuda E28c23c3b pafta 124 ada 18 parsel nolu taşınmazın, 02.11.1985 tarih ve 18916 sayılı Resmi Gazetede yayımlanarak yürürlüğe giren Plansız Alanlar İmar Yönetmeliği'nin "Belediye ve Mücavir Alan Sınırları Dışında planı bulunmayan Köy ve Mezraların Yerleşik Alanında Uygulanacak Esaslar" başlıklı beşinci bölümünün 44.maddesinde " ifraz suretiyle elde edilecek parsellerin tapu kadastro veya tapulama haritasında bulunan ve kamu eline geçmiş bir yola cephesinin bulunması şarttır. Parselden terk sureti ile yol oluşturulamaz. Çıkma sokaklara cephesi olan parseller ifraz edilemez. İfraz suretiyle çıkma sokak oluşturulamaz" 45.maddesinde "ifraz işlemlerinde parsel genişlikleri 15.00 m'den parsel derinlikleri 20,00 m den az olamaz, ifraz suretiyle elde edilen parsellerde ikinci kere ifraz yapılamaz " hükmü ve 6495 Sayılı Bazı Kanun ve Kanun Hükmünde Kararnamelerde Değişiklik Yapılmasına Dair Kanunla, 3194 Sayılı İmar Kanununun Başlığıyla birlikte değiştirilen 27. maddesi "Köy yerleşik alanı sınırları içerisinde 03.07.2005 tarihli ve 5403 Sayılı Toprak Koruma ve Arazi Kullanımı Kanunu hükümleri uygulanmaz. Köy yerleşik alanı sınırlarının parselleri bölmesi durumunda yerleşik alan sınırı 5403 sayılı Kanun Hükümlerine tabi olmaksızın ifraz hattı olarak kabul edilir." hükmü gereğince 4 (dört) kısma ifrazı hazırlanan teknik rapor doğrultusunda İl Encümenimizce uygun görülmüştür.

Gereği için İl Encümeni Karar örneğinin İmar ve Kentsel İyileştirme Müdürlüğüne gönderilmesine 24.10.2023 tarihinde Oy Birliği ile Karar verildi.


BAŞKAN
Uğur KARAKAYA
Vali Yardımcısı
Genel Sekreter V.

ÜYE
Atnen AYDOĞAN

ÜYE
Bekir KARABACAK

ÜYE
Ayhan ÖZÇELİK

ÜYE
Emine EKMEKÇİ
Plan ve Proje Müdürü

ÜYE
Yavuz KELES
Ruhîyat ve Denetim Müdürü

T.C.
BARTIN İL ÖZEL İDARESİ
YAZI İŞLERİ MÜDÜRLÜĞÜ
İL ENCÜMENİ

Gelen Evrak Tarihi : 23.10.2023
Gelen Evrak Sayısı : 41523
Karar Tarihi : 24.10.2023
Karar Sayısı : 323

Kararın Özeti: İlimiz Merkez ilçeye bağlı Akağaç köyü sınırları içerisinde bulunan mülkiyeti Orhan FINDIK'a ait olan tapuda E28c23c3b pafta 128 ada 1 parsel nolu taşınmazın 5 (beş) kısma ifrazı hazırlanan teknik rapor doğrultusunda uygundur.

KARAR

İl Özel İdaresi İmar ve Kentsel İyileştirme Müdürlüğünün 23.10.2023 tarihli ve 41523 sayılı yazısı ve Ek'leri okunup incelendi.

İl Özel İdaresi personeli İmar ve Kentsel İyileştirme Müdürü İlker SARIKAYA ve Harita Teknikeri Fatma AKBIYIK tarafından; İlimiz Merkez ilçeye bağlı Akağaç köyü sınırları içerisinde bulunan mülkiyeti Orhan FINDIK'a ait olan tapuda E28c23c3b pafta 128 ada 1 parsel nolu taşınmazın 5 (beş) kısma ifrazı için Harita Mühendisi Talha ÇALIŞKAN tarafından hazırlanan ifraz dosyasında yapılan incelemeler neticesinde:

1- E28c23c3b pafta 128 ada 1 parsel nolu taşınmazın yüzölçümünün 2237,33 m2 ve mülkiyetinin Orhan FINDIK' a ait olduğu,


2- Söz konusu E28c23c3b pafta 128 ada 1 parsel nolu taşınmazın ifrazı sonucunda oluşan a, b, c, d kısımlarının köy yerleşik alanı içerisinde, e ile gösterilen kısmın köy yerleşik alanı dışında kaldığı;

e parselinin yerleşik alan sınırı esas alınarak ifraz edildiği, köy yerleşik alanın geçtiği çizgi parselin ayırma hattı olarak kabul edildiği, bu hattın köy yerleşik alan sınırı içinde kalan ayrı bir parsel, dışında kalan ise ayrı bir parsel olarak teşekkül ettiği görülmüştür.


İl Özel İdaresi İmar ve Kentsel İyileştirme Müdürlüğünün teknik elemanları tarafından ifraz işleminin yapılmasında sakınca olmadığı, yasal mevzuata uygun olduğu belirlenmiş ve tanzim edilen teknik rapor Ek'te sunulmuştur.

Bahse konusu İlimiz Merkez ilçeye bağlı Akağaç köyü sınırları içerisinde bulunan mülkiyeti Orhan FINDIK'a ait olan tapuda E28c23c3b pafta 128 ada 1 parsel nolu taşınmazın, 02.11.1985 tarih ve 18916 sayılı Resmi Gazetede yayımlanarak yürürlüğe giren Plansız Alanlar İmar Yönetmeliği'nin "Belediye ve Mücavir Alan Sınırları Dışında planı bulunmayan Köy ve Mezraların Yerleşik Alanında Uygulanacak Esaslar" başlıklı beşinci bölümünün 44.maddesinde " ifraz suretiyle elde edilecek parsellerin tapu kadastro veya tapulama haritasında bulunan ve kamu eline geçmiş bir yola cephesinin bulunması şarttır. Parselden terk sureti ile yol oluşturulamaz. Çıkma sokaklara cephesi olan parseller ifraz edilemez. İfraz suretiyle çıkma sokak oluşturulamaz" 45.maddesinde "ifraz işlemlerinde parsel genişlikleri 15.00 m'den parsel derinlikleri 20,00 m den az olamaz, ifraz suretiyle elde edilen parsellerde ikinci kere ifraz yapılamaz " hükmü ve 6495 Sayılı Bazı Kanun ve Kanun Hükmünde Kararnemelerde Değişiklik Yapılmasına Dair Kanunla, 3194 Sayılı İmar Kanununun Başlığıyla birlikte değiştirilen 27. maddesi "Köy yerleşik alanı sınırları içerisinde 03.07.2005 tarihli ve 5403 Sayılı Toprak Koruma ve Arazi Kullanımı Kanunu hükümleri uygulanmaz. Köy yerleşik alanı sınırlarının parselleri bölmesi durumunda yerleşik alan sınırı 5403 sayılı Kanun Hükümlerine tabi olmaksızın ifraz hattı olarak kabul edilir." hükmü gereğince 5 (beş) kısma ifrazı hazırlanan teknik rapor doğrultusunda İl Encümenimizce uygun görülmüştür.

Gereği için İl Encümeni Karar örneğinin İmar ve Kentsel İyileştirme Müdürlüğüne gönderilmesine 24.10.2023 tarihinde Oy Birliği ile Karar verildi.


BAŞKAN
Uğur KARAKAYA
Vali Yardımcısı
Genel Sekreter V.


ÜYE
Atnen AYDOĞAN




ÜYE
Bekir KARABACAK




ÜYE
Ayhan ÖZÇELİK



ÜYE
Emine EKMEKÇİ
Plan ve Proje Müdürü



ÜYE
Yavuz KALEŞ
Ruhsat ve Denetim Müdürü



T.C.
BARTIN İL ÖZEL İDARESİ
YAZI İŞLERİ MÜDÜRLÜĞÜ
İL ENCÜMENİ

Gelen Evrak Tarihi : 23.10.2023
Gelen Evrak Sayısı : 41524
Karar Tarihi : 24.10.2023
Karar Sayısı : 324

Kararın Özeti: İlimiz Merkez ilçeye bağlı Çakırdemirci köyü sınırları içerisinde bulunan mülkiyeti Tarık KULOĞLU'na ait olan tapuda E28d15c4c-4d pafta 108 ada 7 parsel nolu taşınmazın 5 (beş) kısma ifrazı hazırlanan teknik rapor doğrultusunda uygundur.

KARAR

İl Özel İdaresi İmar ve Kentsel İyileştirme Müdürlüğünün 23.10.2023 tarihli ve 41524 sayılı yazısı ve Ek'leri okunup incelendi.

İl Özel İdaresi personeli İmar ve Kentsel İyileştirme Müdürü İlker SARIKAYA ve Harita Teknikeri Fatma AKBIYIK tarafından; İlimiz Merkez ilçeye bağlı Çakırdemirci köyü sınırları içerisinde bulunan mülkiyeti Tarık KULOĞLU'na ait olan tapuda E28d15c4c-4d pafta 108 ada 7 parsel nolu taşınmazın 5 (beş) kısma ifrazı için Harita Mühendisi Ş. Günhan FIRINCI tarafından hazırlanan ifraz dosyasında yapılan incelemeler neticesinde;

1-E28d15c4c-4d pafta 108 ada 7 parsel nolu taşınmazın yüzölçümünün 6469,03 m2 ve mülkiyetinin Tarık KULOĞLU'na ait olduğu,


2- Söz konusu E28d15c4c-4d pafta 108 ada 7 parsel nolu taşınmazın ifrazı sonucunda oluşan a, b, c, d kısımlarının köy yerleşik alanı içerisinde, e ile gösterilen kısmın köy yerleşik alanı dışında kaldığı;

e parselinin yerleşik alan sınırı esas alınarak ifraz edildiği, köy yerleşik alanın geçtiği çizgi parselin ayırma hattı olarak kabul edildiği, bu hattın köy yerleşik alan sınırı içinde kalan ayrı bir parsel, dışında kalan ise ayrı bir parsel olarak teşekkül ettiği görülmüştür.

İl Özel İdaresi İmar ve Kentsel İyileştirme Müdürlüğünün teknik elemanları tarafından ifraz işleminin yapılmasında sakınca olmadığı, yasal mevzuata uygun olduğu belirlenmiş ve tanzim edilen teknik rapor Ek'te sunulmuştur.

Bahse konusu İlimiz Merkez ilçeye bağlı Çakırdemirci köyü sınırları içerisinde bulunan mülkiyeti Tarık KULOĞLU'na ait olan tapuda E28d15c4c-4d pafta 108 ada 7 parsel nolu taşınmazın, 02.11.1985 tarih ve 18916 sayılı Resmi Gazetede yayımlanarak yürürlüğe giren Plansız Alanlar İmar Yönetmeliği'nin "Belediye ve Mücavir Alan Sınırları Dışında planı bulunmayan Köy ve Mezraların Yerleşik Alanında Uygulanacak Esaslar" başlıklı beşinci bölümünün 44.maddesinde " ifraz suretiyle elde edilecek parsellerin tapu kadastro veya tapulama haritasında bulunan ve kamu eline geçmiş bir yola cephesinin bulunması şarttır. Parselden terk sureti ile yol oluşturulamaz. Çıkmaz sokaklara cephesi olan parseller ifraz edilemez. İfraz suretiyle çıkmaz sokak oluşturulamaz" 45.maddesinde "ifraz işlemlerinde parsel genişlikleri 15.00 m'den parsel derinlikleri 20,00 m den az olamaz, ifraz suretiyle elde edilen parsellerde ikinci kere ifraz yapılamaz " hükmü ve 6495 Sayılı Bazı Kanun ve Kanun Hükmünde Kararnamelerde Değişiklik Yapılmasına Dair Kanunla, 3194 Sayılı İmar Kanununun Başlığıyla birlikte değiştirilen 27. maddesi "Köy yerleşik alanı sınırları içerisinde 03.07.2005 tarihli ve 5403 Sayılı Toprak Koruma ve Arazi Kullanımı Kanunu hükümleri uygulanmaz. Köy yerleşik alanı sınırlarının parselleri bölmesi durumunda yerleşik alan sınırı 5403 sayılı Kanun Hükümlerine tabi olmaksızın ifraz hattı olarak kabul edilir." hükmü gereğince 5 (beş) kısma ifrazı hazırlanan teknik rapor doğrultusunda İl Encümenimizce uygun görülmüştür.

Gereği için İl Encümeni Karar örneğinin İmar ve Kentsel İyileştirme Müdürlüğüne gönderilmesine 24.10.2023 tarihinde Oy Birliği ile Karar verildi.


BAŞKAN
Uğur KARAKAYA
Vali Yardımcısı
Genel Sekreter V.


ÜYE
Atnen AYDOĞAN



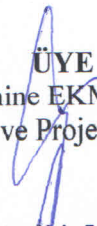
ÜYE
Bekir KARABACAK




ÜYE
Ayhan ÖZÇELİK



ÜYE
Emine EKMEKÇİ
Plan ve Proje Müdürü



ÜYE
Yavuz KELES
Ruhsat ve Denetim Müdürü



T.C.
BARTIN İL ÖZEL İDARESİ
YAZI İŞLERİ MÜDÜRLÜĞÜ
İL ENCÜMENİ

Gelen Evrak Tarihi : 23.10.2023
Gelen Evrak Sayısı : 41526
Karar Tarihi : 24.10.2023
Karar Sayısı : 325

Kararın Özeti: İlimiz Amasra ilçesine bağlı Cumayanı köyü sınırları içerisinde bulunan mülkiyeti Olcay KANSIZ ve müştereklerine ait olan tapuda E29a22a4c pafta 124 ada 62 parsel nolu taşınmazın 5 (beş) kısma ifrazı hazırlanan teknik rapor doğrultusunda uygundur.

KARAR

İl Özel İdaresi İmar ve Kentsel İyileştirme Müdürlüğünün 23.10.2023 tarihli ve 41526 sayılı yazısı ve Ek'leri okunup incelendi.

İl Özel İdaresi personeli İmar ve Kentsel İyileştirme Müdürü İlker SARIKAYA ve Harita Teknikeri Fatma AKBIYIK tarafından; İlimiz Amasra ilçesine bağlı Cumayanı köyü sınırları içerisinde bulunan mülkiyeti Olcay KANSIZ ve müştereklerine ait olan tapuda E29a22a4c pafta 124 ada 62 parsel nolu taşınmazın 5 (beş) kısma ifrazı için Harita Mühendisi Hüseyin UÇKUN tarafından hazırlanan ifraz dosyasında yapılan incelemeler neticesinde:

1- E29a22a4c pafta 124 ada 62 parsel nolu taşınmazın yüzölçümünün 12728,71 m2 ve mülkiyetinin Olcay KANSIZ ve müştereklerine ait olduğu,


2- Söz konusu E29a22a4c pafta 124 ada 62 parsel nolu taşınmazın ifrazı sonucunda oluşan b, c, d, e kısımlarının köy yerleşik alanı içerisinde, a ile gösterilen kısmın köy yerleşik alanı dışında kaldığı;

a parselinin yerleşik alan sınırı esas alınarak ifraz edildiği, köy yerleşik alanın geçtiği çizgi parselin ayırma hattı olarak kabul edildiği, bu hattın köy yerleşik alan sınırı içinde kalan ayrı bir parsel, dışında kalan ise ayrı bir parsel olarak teşekkül ettiği görülmüştür.

İl Özel İdaresi İmar ve Kentsel İyileştirme Müdürlüğünün teknik elemanları tarafından ifraz işleminin yapılmasında sakınca olmadığı, yasal mevzuata uygun olduğu belirlenmiş ve tanzim edilen teknik rapor Ek'te sunulmuştur.

Bahse konusu İlimiz Amasra ilçesine bağlı Cumayanı köyü sınırları içerisinde bulunan mülkiyeti Olcay KANSIZ ve müştereklerine ait olan tapuda E29a22a4c pafta 124 ada 62 parsel nolu taşınmazın, 02.11.1985 tarih ve 18916 sayılı Resmi Gazetede yayımlanarak yürürlüğe giren Plansız Alanlar İmar Yönetmeliği'nin "Belediye ve Mücavir Alan Sınırları Dışında planı bulunmayan Köy ve Mezraların Yerleşik Alanında Uygulanacak Esaslar" başlıklı beşinci bölümünün 44.maddesinde " ifraz suretiyle elde edilecek parsellerin tapu kadastro veya tapulama haritasında bulunan ve kamu eline geçmiş bir yola cephesinin bulunması şarttır. Parselden terk sureti ile yol oluşturulamaz. Çıkma sokaklara cephesi olan parseller ifraz edilemez. İfraz suretiyle çıkma sokak oluşturulamaz" 45.maddesinde "ifraz işlemlerinde parsel genişlikleri 15.00 m'den parsel derinlikleri 20,00 m den az olamaz, ifraz suretiyle elde edilen parsellerde ikinci kere ifraz yapılamaz " hükmü ve 6495 Sayılı Bazı Kanun ve Kanun Hükmünde Kararnamelerde Değişiklik Yapılmasına Dair Kanunla, 3194 Sayılı İmar Kanununun Başlığıyla birlikte değiştirilen 27. maddesi "Köy yerleşik alanı sınırları içerisinde 03.07.2005 tarihli ve 5403 Sayılı Toprak Koruma ve Arazi Kullanımı Kanunu hükümleri uygulanmaz. Köy yerleşik alanı sınırlarının parselleri bölmesi durumunda yerleşik alan sınırı 5403 sayılı Kanun Hükümlerine tabi olmaksızın ifraz hattı olarak kabul edilir." hükmü gereğince 5 (beş) kısma ifrazı hazırlanan teknik rapor doğrultusunda İl Encümenimizce uygun görülmüştür.

Gereği için İl Encümeni Karar örneğinin İmar ve Kentsel İyileştirme Müdürlüğüne gönderilmesine 24.10.2023 tarihinde Oy Birliği ile Karar verildi.



BAŞKAN
Uğur KARAKAYA
Vali Yardımcısı
Genel Sekreter V.

ÜYE

Atnen AYDOĞAN



ÜYE

Bekir KARABACAK




ÜYE

Ayhan ÖZÇELİK



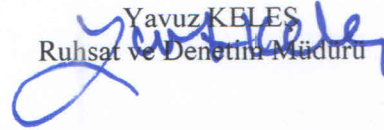
ÜYE

Emine EKMEKÇİ
Plan ve Proje Müdürü



ÜYE

Yavuz KELES
Ruhsat ve Denetim Müdürü



T.C.
BARTIN İL ÖZEL İDARESİ
YAZI İŞLERİ MÜDÜRLÜĞÜ
İL ENCÜMENİ

Gelen Evrak Tarihi : 23.10.2023
Gelen Evrak Sayısı : 41527
Karar Tarihi : 24.10.2023
Karar Sayısı : 326

Kararın Özeti: İlimiz Ulus ilçesine bağlı Hoca köyü sınırları içerisinde bulunan mülkiyeti Şenol YAĞCI'ya ait olan tapuda E29d19b2a pafta 198 ada 1 parsel nolu taşınmazın 5 (beş) kısma ifrazı hazırlanan teknik rapor doğrultusunda uygundur.

KARAR

İl Özel İdaresi İmar ve Kentsel İyileştirme Müdürlüğünün 23.10.2023 tarihli ve 41527 sayılı yazısı ve Ek'leri okunup incelendi.

İl Özel İdaresi personeli İmar ve Kentsel İyileştirme Müdürü İlker SARIKAYA ve Harita Teknikeri Fatma AKBIYIK tarafından; İlimiz Ulus ilçesine bağlı Hoca köyü sınırları içerisinde bulunan mülkiyeti Şenol YAĞCI'ya ait olan tapuda E29d19b2a pafta 198 ada 1 parsel nolu taşınmazın 5 (beş) kısma ifrazı için Harita Mühendisi Ercan USTAOĞLU tarafından hazırlanan ifraz dosyasında yapılan incelemeler neticesinde:

1- E29d19b2a pafta 198 ada 1 parsel nolu taşınmazın yüzölçümünün 6021,73 m2 ve mülkiyetinin Şenol YAĞCI'ya ait olduğu,

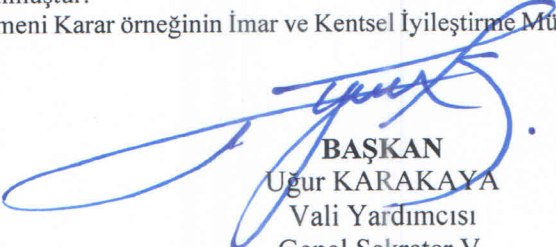
2- Söz konusu E29d19b2a pafta 198 ada 1 parsel nolu taşınmazın ifrazı sonucunda oluşan a, c, d, e kısımlarının köy yerleşik alanı içerisinde, b ile gösterilen kısmın köy yerleşik alanı dışında kaldığı;

b parselinin yerleşik alan sınırı esas alınarak ifraz edildiği, köy yerleşik alanın geçtiği çizgi parselin ayırma hattı olarak kabul edildiği, bu hattın köy yerleşik alan sınırı içinde kalan ayrı bir parsel, dışında kalan ise ayrı bir parsel olarak teşekkül ettiği görülmüştür.

İl Özel İdaresi İmar ve Kentsel İyileştirme Müdürlüğünün teknik elemanları tarafından ifraz işleminin yapılmasında sakınca olmadığı, yasal mevzuata uygun olduğu belirlenmiş ve tanzim edilen teknik rapor Ek'te sunulmuştur.

Bahse konusu İlimiz Ulus ilçesine bağlı Hoca köyü sınırları içerisinde bulunan mülkiyeti Şenol YAĞCI'ya ait olan tapuda E29d19b2a pafta 198 ada 1 parsel nolu taşınmazın, 02.11.1985 tarih ve 18916 sayılı Resmî Gazetede yayımlanarak yürürlüğe giren Plansız Alanlar İmar Yönetmeliği'nin "Belediye ve Mücavir Alan Sınırları Dışında planı bulunmayan Köy ve Mezraların Yerleşik Alanında Uygulanacak Esaslar" başlıklı beşinci bölümünün 44.maddesinde " ifraz suretiyle elde edilecek parsellerin tapu kadastro veya tapulama haritasında bulunan ve kamu eline geçmiş bir yola cephesinin bulunması şarttır. Parselden terk sureti ile yol oluşturulamaz. Çıkamaz sokaklara cephesi olan parseller ifraz edilemez. İfraz suretiyle çıkamaz sokak oluşturulamaz" 45.maddesinde "ifraz işlemlerinde parsel genişlikleri 15.00 m'den parsel derinlikleri 20,00 m den az olamaz, ifraz suretiyle elde edilen parsellerde ikinci kere ifraz yapılamaz " hükmü ve 6495 Sayılı Bazı Kanun ve Kanun Hükmünde Kararnemelerde Değişiklik Yapılmasına Dair Kanunla, 3194 Sayılı İmar Kanununun Başlığıyla birlikte değiştirilen 27. maddesi "Köy yerleşik alanı sınırları içerisinde 03.07.2005 tarihli ve 5403 Sayılı Toprak Koruma ve Arazi Kullanımı Kanunu hükümleri uygulanmaz. Köy yerleşik alanı sınırlarının parselleri bölmesi durumunda yerleşik alan sınırı 5403 sayılı Kanun Hükümlerine tabi olmaksızın ifraz hattı olarak kabul edilir." hükmü gereğince 5 (beş) kısma ifrazı hazırlanan teknik rapor doğrultusunda İl Encümenimizce uygun görülmüştür.

Gereği için İl Encümeni Karar örneğinin İmar ve Kentsel İyileştirme Müdürlüğüne gönderilmesine 24.10.2023 tarihinde Oy Birliği ile Karar verildi.


BAŞKAN
Uğur KARAKAYA
Vali Yardımcısı
Genel Sekreter V.


ÜYE
Atnen AYDOĞAN



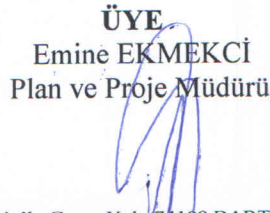
ÜYE
Bekir KARABACAK



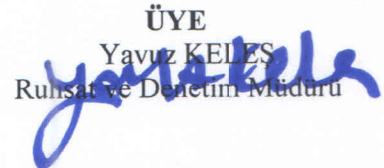
ÜYE
Ayhan ÖZCELİK



ÜYE
Emine EKMEKÇİ
Plan ve Proje Müdürü



ÜYE
Yavuz KELES
Ruhîyat ve Denetim Müdürü



Gelen Evrak Tarihi : 19.10.2023
Gelen Evrak Sayısı : 41442
Karar Tarihi : 24.10.2023
Karar Sayısı : 327

Kararın Özeti: İlimiz Merkez ilçeye bağlı Hocaoğlu köyü muhtarlığına; İl Özel İdaresi Köylere Yardım Yönetmeliğinin 5., 9. ve 12. Maddeleri gereğince Yatırım ve İnşaat Müdürlüğünün 2023 yılı ödeneğinden 29.900,00 TL.'nin teknik rapor doğrultusunda nakdi yardım olarak verilmesi uygundur.


KARAR


İdaremiz Yatırım ve İnşaat Müdürlüğünün 19.10.2023 tarihli ve 41442 sayılı yazısı ve Ek'leri okunup incelendi.

İlimiz Merkez ilçeye bağlı Hocaoğlu köyünde bulunan köy konağının bakım ve onarımının yapılması teknik elemanlarımızca yerinde yapılan incelemeler sonucunda uygun görülmüş olup İl Özel İdaresi Köylere Yardım Yönetmeliğinin 5., 9. ve 12. Maddelerine istinaden ekteki rapor ve keşfe göre Yatırım ve İnşaat Müdürlüğünün 2023 yılı ödeneğinden karşılanabilmesi talep edilmektedir.


Bahse konu iş için Hocaoğlu köyü muhtarlığına 29.900,00 TL.'nin Yatırım ve İnşaat Müdürlüğünün 2023 yılı Köylere Yardım Ödeneği (44.74.36.00-01.3.9.00-05-05.2.5.03) kaleminden teknik rapor doğrultusunda nakdi yardım olarak verilmesi İl Encümenimizce uygun görülmüştür.

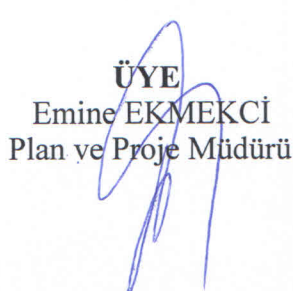
Gereği için İl Encümeni Karar örneğinin Yatırım ve İnşaat Müdürlüğüne ve Mali Hizmetler Müdürlüğüne gönderilmesine 24.10.2023 tarihinde Oy Birliği ile Karar verildi.


BAŞKAN
Uğur KARAKAYA
Vali Yardımcısı
Genel Sekreter V.

ÜYE
Atnen AYDOĞAN


ÜYE
Bekir KARABACAK


ÜYE
Ayhan ÖZÇELİK


ÜYE
Emine EKMEKÇİ
Plan ve Proje Müdürü


ÜYE
Yavuz KELES
Ruhsat ve Denetim Müdürü
