

T.C.
BARTIN İL ÖZEL İDARESİ
YAZI İŞLERİ MÜDÜRLÜĞÜ
İL ENCÜMENİ

Gelen Evrak Tarihi : 24.11.2023

Gelen Evrak Sayısı : 42697

Karar Tarihi : 28.11.2023

Karar Sayısı : 372

Kararın Özeti: İlimiz Merkez ilçeye bağlı Sütlüce köyü sınırları içerisinde bulunan mülkiyeti Ömer SAĞLAM ve müştereklerine ait olan tapuda E28c23d4a pafta 161 ada 4 parsel nolu taşınmazın 4 (dört) kısma ifrazı hazırlanan teknik rapor doğrultusunda uygundur.

KARAR

İl Özel İdaresi İmar ve Kentsel İyileştirme Müdürlüğünün 24.11.2023 tarihli ve 42697 sayılı yazısı ve Ek'leri okunup incelendi.

İl Özel İdaresi İmar ve Kentsel İyileştirme Müdürü İlker SARIKAYA ve Harita Teknikeri Fatma AKBIYIK tarafından, İlimiz Merkez ilçeye bağlı Sütlüce köyü sınırları içerisinde bulunan mülkiyeti Ömer SAĞLAM ve müştereklerine ait olan tapuda E28c23d4a pafta 161 ada 4 parsel nolu taşınmazın 4 (dört) kısma ifrazı için Harita Mühendisi Ercan USTAOĞLU tarafından hazırlanan ifraz dosyasında yapılan incelemeler neticesinde:

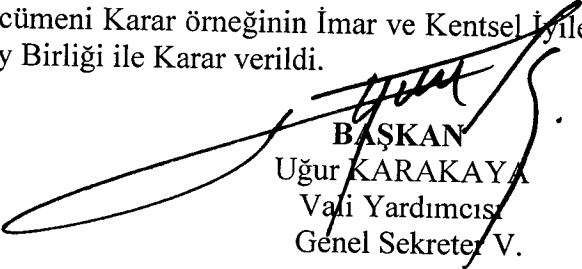
1-E28c23d4a pafta 161 ada 4 parsel nolu taşınmazın yüzölçümünün 5588,79 m2 ve mülkiyetinin Ömer SAĞLAM ve müştereklerine ait olduğu,

2- Söz konusu E28c23d4a pafta 161 ada 4 parsel nolu taşınmazın köy yerleşik alanı içerisinde kaldığı; ifraz işlemi sonucunda a, b, c ve d parseli oluştuğu görülmüştür.

İl Özel İdaresi İmar ve Kentsel İyileştirme Müdürlüğünün teknik elemanları tarafından ifraz işleminin yapılmasında sakınca olmadığı, yasal mevzuata uygun olduğu belirlenmiş ve tanzim edilen teknik rapor Ek'te sunulmuştur.

Bahse konu İlimiz Merkez ilçeye bağlı Sütlüce köyü sınırları içerisinde bulunan mülkiyeti Ömer SAĞLAM ve müştereklerine ait olan tapuda E28c23d4a pafta 161 ada 4 parsel nolu taşınmazın 02.11.1985 tarih ve 18916 sayılı Resmi Gazetede yayımlanarak yürürlüğe giren Plansız Alanlar İmar Yönetmeliği'nin "Belediye ve Mücavir Alan Sınırları Dışında planı bulunmayan Köy ve Mezraların Yerleşik Alanında Uygulanacak Esaslar" başlıklı beşinci bölümünün 44.maddesinde " ifraz suretiyle elde edilecek parsellerin tapu kadastro veya tapulama haritasında bulunan ve kamu eline geçmiş bir yola cephesinin bulunması şarttır. Parselden terk sureti ile yol oluşturulamaz. Çıkmaz sokaklara cephesi olan parseller ifraz edilemez. İfraz suretiyle çıkmaz sokak oluşturulamaz " 45. maddesinde "ifraz işlemlerinde parsel genişlikleri 15.00 m'den parsel derinlikleri 20,00 m den az olamaz, ifraz suretiyle elde edilen parsellerde ikinci kere ifraz yapılamaz " hükmü gereğince 4 (dört) kısma ifrazı hazırlanan teknik rapor doğrultusunda İl Encümenimizce uygun görülmüştür.


Gereği için İl Encümeni Karar örneğinin İmar ve Kentsel İyileştirme Müdürlüğüne gönderilmesine 28.11.2023 tarihinde Oy Birliği ile Karar verildi.


BAŞKAN
Uğur KARAKAYA
Vali Yardımcısı
Genel Sekreter V.


ÜYE
Atnen AYDOĞAN



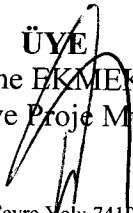
ÜYE
Bekir KARABACAK



ÜYE
Ayhan ÖZÇELİK



ÜYE
Emine EKMEKÇİ
Plan ve Proje Müdürü



ÜYE
Yavuz KIZIL
Ruhsat ve Denetim Müdürü



Gelen Evrak Tarihi : 24.11.2023
Gelen Evrak Sayısı : 42698
Karar Tarihi : 28.11.2023
Karar Sayısı : 373

Kararın Özeti: İlimiz Merkez ilçeye bağlı Küçükkızılkum köyü sınırları içerisinde bulunan mülkiyeti Ahmet Deniz ÖZKURT'a ait olan tapuda E28d18c2a pafta 111 ada 52 parsel nolu taşınmazın 4 (dört) kısma ifrazı hazırlanan teknik rapor doğrultusunda uygundur.

KARAR

İl Özel İdaresi İmar ve Kentsel İyileştirme Müdürlüğünün 24.11.2023 tarihli ve 42698 sayılı yazısı ve Ek'leri okunup incelendi.

İl Özel İdaresi İmar ve Kentsel İyileştirme Müdürü İlker SARIKAYA ve Harita Teknikeri Fatma AKBIYIK tarafından, İlimiz Merkez ilçeye bağlı Küçükkızılkum köyü sınırları içerisinde bulunan mülkiyeti Ahmet Deniz ÖZKURT'a ait olan tapuda E28d18c2a pafta 111 ada 52 parsel nolu taşınmazın 4 (dört) kısma ifrazı için Harita Mühendisi Ercan USTAOĞLU tarafından hazırlanan ifraz dosyasında yapılan incelemeler neticesinde:

1- E28d18c2a pafta 111 ada 52 parsel nolu taşınmazın yüzölçümünün 2143,36 m2 ve mülkiyetinin Ahmet Deniz ÖZKURT' a ait olduğu,


2- Söz konusu E28d18c2a pafta 111 ada 52 parsel nolu taşınmazın köy yerleşik alanı içerisinde kaldığı;

İfraz işlemi sonucunda a, b, c ve d parseli olduğu görülmüştür.

İl Özel İdaresi İmar ve Kentsel İyileştirme Müdürlüğünün teknik elemanları tarafından ifraz işleminin yapılmasında sakınca olmadığı, yasal mevzuata uygun olduğu belirlenmiş ve tanzim edilen teknik rapor Ek'te sunulmuştur.

Bahse konu İlimiz Merkez ilçeye bağlı Küçükkızılkum köyü sınırları içerisinde bulunan mülkiyeti Ahmet Deniz ÖZKURT'a ait olan tapuda E28d18c2a pafta 111 ada 52 parsel nolu taşınmazın 02.11.1985 tarih ve 18916 sayılı Resmi Gazetede yayımlanarak yürürlüğe giren Plansız Alanlar İmar Yönetmeliği'nin "Belediye ve Mücavir Alan Sınırları Dışında planı bulunmayan Köy ve Mezraların Yerleşik Alanında Uygulanacak Esaslar" başlıklı beşinci bölümünün 44.maddesinde " ifraz suretiyle elde edilecek parsellerin tapu kadastro veya tapulama haritasında bulunan ve kamu eline geçmiş bir yola cephesinin bulunması şarttır. Parselden terk sureti ile yol oluşturulamaz. Çıkmaz sokaklara cephesi olan parseller ifraz edilemez. İfraz suretiyle çıkmaz sokak oluşturulamaz " 45. maddesinde "ifraz işlemlerinde parsel genişlikleri 15.00 m'den parsel derinlikleri 20,00 m den az olamaz, ifraz suretiyle elde edilen parsellerde ikinci kere ifraz yapılamaz " hükmü gereğince 4 (dört) kısma ifrazı hazırlanan teknik rapor doğrultusunda İl Encümenimizce uygun görülmüştür.


Gereği için İl Encümeni Karar örneğinin İmar ve Kentsel İyileştirme Müdürlüğüne gönderilmesine 28.11.2023 tarihinde Oy Birliği ile Karar verildi.


BAŞKAN
Uğur KARAKAYA
Vali Yardımcısı
Genel Sekreter V.

ÜYE
Atnen AYDOĞAN



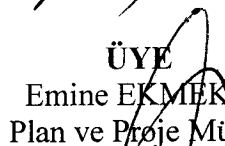
ÜYE
Bekir KARABACAK



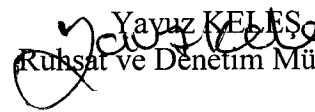
ÜYE
Ayhan ÖZÇELİK



ÜYE
Emine EKMEKÇİ
Plan ve Proje Müdürü



ÜYE
Yayuz KELES
Ruhsat ve Denetim Müdürü



Gelen Evrak Tarihi : 24.11.2023

Gelen Evrak Sayısı : 42700

Karar Tarihi : 28.11.2023

Karar Sayısı : 374

Kararın Özeti: İlimiz Merkez ilçeye bağlı Büyükkızılkum köyü sınırları içerisinde bulunan mülkiyeti Hasan ÇETİN ve Hüseyin ÇETİN'e ait olan tapuda E28d18b4d pafta 105 ada 12 parsel nolu taşınmazın 2 (iki) kısma ifrazı hazırlanan teknik rapor doğrultusunda uygundur.

KARAR

İl Özel İdaresi İmar ve Kentsel İyileştirme Müdürlüğünün 24.11.2023 tarihli ve 42700 sayılı yazısı ve Ek'leri okunup incelendi.

İl Özel İdaresi İmar ve Kentsel İyileştirme Müdürü İlker SARIKAYA ve Harita Teknikeri Fatma AKBIYIK tarafından İlimiz Merkez ilçeye bağlı Büyükkızılkum köyü sınırları içerisinde bulunan mülkiyeti Hasan ÇETİN ve Hüseyin ÇETİN'e ait olan tapuda E28d18b4d pafta 105 ada 12 parsel nolu taşınmazın 2 (iki) kısma ifrazı için Harita Mühendisi Talha ÇALIŞKAN tarafından hazırlanan ifraz dosyasında yapılan incelemeler neticesinde:

1- E28d18b4d pafta 105 ada 12 parsel nolu taşınmazın yüzölçümünün 1200,37 m2 ve mülkiyetinin Hasan ÇETİN ve Hüseyin ÇETİN' e ait olduğu,


2- Söz konusu E28d18b4d pafta 105 ada 12 parsel nolu taşınmazın köy yerleşik alanı içerisinde kaldığı;


İfraz işlemi sonucunda a ve b parseli oluştuğu görülmüştür.

İl Özel İdaresi İmar ve Kentsel İyileştirme Müdürlüğünün teknik elemanları tarafından ifraz işleminin yapılmasında sakınca olmadığı, yasal mevzuata uygun olduğu belirlenmiş ve tanzim edilen teknik rapor Ek'te sunulmuştur.

Bahse konu İlimiz Merkez ilçeye bağlı Büyükkızılkum köyü sınırları içerisinde bulunan mülkiyeti Hasan ÇETİN ve Hüseyin ÇETİN'e ait olan tapuda E28d18b4d pafta 105 ada 12 parsel nolu taşınmazın 02.11.1985 tarih ve 18916 sayılı Resmi Gazetede yayımlanarak yürürlüğe giren Plansız Alanlar İmar Yönetmeliği'nin "Belediye ve Mücavir Alan Sınırları Dışında planı bulunmayan Köy ve Mezraların Yerleşik Alanında Uygulanacak Esaslar" başlıklı beşinci bölümünün 44.maddesinde " ifraz suretiyle elde edilecek parsellerin tapu kadastro veya tapulama haritasında bulunan ve kamu eline geçmiş bir yola cephesinin bulunması şarttır. Parselden terk sureti ile yol oluşturulamaz. Çıkmaz sokaklara cephesi olan parseller ifraz edilemez. İfraz suretiyle çıkmaz sokak oluşturulamaz " 45. maddesinde "ifraz işlemlerinde parsel genişlikleri 15.00 m'den parsel derinlikleri 20,00 m den az olamaz, ifraz suretiyle elde edilen parsellerde ikinci kere ifraz yapılamaz " hükmü gereğince 2 (iki) kısma ifrazı hazırlanan teknik rapor doğrultusunda İl Encümenimizce uygun görülmüştür.

Gereği için İl Encümeni Karar örneğinin İmar ve Kentsel İyileştirme Müdürlüğüne gönderilmesine 28.11.2023 tarihinde Oy Birliği ile Karar verildi.

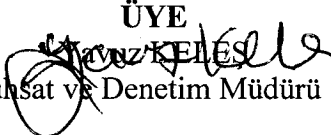

BAŞKAN
Uğur KARAKAYA
Vali Yardımcısı
Genel Sekreter V.

ÜYE
Atnen AYDOĞAN


ÜYE
Bekir KARABACAK


ÜYE
Ayhan ÖZCELİK


ÜYE
Emine EKMEKÇİ
Plan ve Proje Müdürü


ÜYE
Mehmet KELES
Ruhsat ve Denetim Müdürü


Gelen Evrak Tarihi : 24.11.2023

Gelen Evrak Sayısı : 42701

Karar Tarihi : 28.11.2023

Karar Sayısı : 375

Kararın Özeti: İlimiz Merkez ilçeye bağlı Yeşilyurt köyü sınırları içerisinde bulunan mülkiyeti Rahmi TOPAL ve Hasan TOPAL'a ait olan tapuda F28b02d4d-4a pafta 118 ada 2 parsel nolu taşınmazın 4 (dört)kısma ifrazı hazırlanan teknik rapor doğrultusunda uygundur.

KARAR

İl Özel İdaresi İmar ve Kentsel İyileştirme Müdürlüğünün 24.11.2023 tarihli ve 42701 sayılı yazısı ve Ek'leri okunup incelendi.

İl Özel İdaresi İmar ve Kentsel İyileştirme Müdürü İlker SARIKAYA ve Harita Teknikeri Fatma AKBIYIK tarafından İlimiz Merkez ilçeye bağlı Yeşilyurt köyü sınırları içerisinde bulunan mülkiyeti Rahmi TOPAL ve Hasan TOPAL'a ait olan tapuda F28b02d4d-4a pafta 118 ada 2 parsel nolu taşınmazın 4 (dört) kısma ifrazı için Harita Mühendisi Talha ÇALIŞKAN tarafından hazırlanan ifraz dosyasında yapılan incelemeler neticesinde:

1-F28b02d4d-4a pafta 118 ada 2 parsel nolu taşınmazın yüzölçümünün 2869,18 m2 ve mülkiyetinin Rahmi TOPAL ve Hasan TOPAL' a ait olduğu,

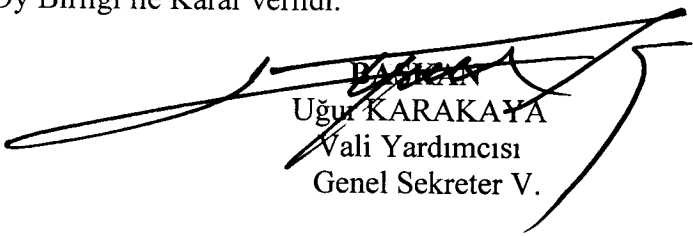
2- Söz konusu F28b02d4d-4a pafta 118 ada 2 parsel nolu taşınmazın köy yerleşik alanı içerisinde kaldığı;

İfraz işlemi sonucunda a, b, c ve d parseli oluştuğu görülmüştür.

İl Özel İdaresi İmar ve Kentsel İyileştirme Müdürlüğünün teknik elemanları tarafından ifraz işleminin yapılmasında sakınca olmadığı, yasal mevzuata uygun olduğu belirlenmiş ve tanzim edilen teknik rapor Ek'te sunulmuştur.

Bahse konu İlimiz Merkez ilçeye bağlı Yeşilyurt köyü sınırları içerisinde bulunan mülkiyeti Rahmi TOPAL ve Hasan TOPAL'a ait olan tapuda F28b02d4d-4a pafta 118 ada 2 parsel nolu taşınmazın 02.11.1985 tarih ve 18916 sayılı Resmi Gazetede yayımlanarak yürürlüğe giren Plansız Alanlar İmar Yönetmeliği'nin "Belediye ve Mücavir Alan Sınırları Dışında planı bulunmayan Köy ve Mezraların Yerleşik Alanında Uygulanacak Esaslar" başlıklı beşinci bölümünün 44.maddesinde " ifraz suretiyle elde edilecek parsellerin tapu kadastro veya tapulama haritasında bulunan ve kamu eline geçmiş bir yola cephesinin bulunması şarttır. Parselden terk sureti ile yol oluşturulamaz. Çıkmaz sokaklara cephesi olan parseller ifraz edilemez. İfraz suretiyle çıkmaz sokak oluşturulamaz " 45. maddesinde "ifraz işlemlerinde parsel genişlikleri 15.00 m'den parsel derinlikleri 20,00 m den az olamaz, ifraz suretiyle elde edilen parsellerde ikinci kere ifraz yapılamaz " hükmü gereğince 4 (dört) kısma ifrazı hazırlanan teknik rapor doğrultusunda İl Encümenimizce uygun görülmüştür.

Gereği için İl Encümeni Karar örneğinin İmar ve Kentsel İyileştirme Müdürlüğüne gönderilmesine 28.11.2023 tarihinde Oy Birliği ile Karar verildi.


Uğur KARAKAYA
Vali Yardımcısı
Genel Sekreter V.

ÜYE
Atnen AYDOĞAN

ÜYE
Bekir KARABACAK

ÜYE
Ayhan ÖZÇELİK

ÜYE
Emine EKMEKÇİ
Plan ve Proje Müdürü

ÜYE
Yayın KELEŞ
Rahat ve Denetim Müdürü

T.C.
BARTIN İL ÖZEL İDARESİ
YAZI İŞLERİ MÜDÜRLÜĞÜ
İL ENCÜMENİ

Gelen Evrak Tarihi : 24.11.2023
Gelen Evrak Sayısı : 42699
Karar Tarihi : 28.11.2023
Karar Sayısı : 376

Kararın Özeti: İlimiz Merkez ilçeye bağlı Yenihamidiye köyü sınırları içerisinde bulunan mülkiyeti Abdullah KARASABAN ve Mustafa KARASABAN'a ait olan tapuda F28b02b1b pafta 102 ada 21 parsel nolu taşınmazın 3 (üç)kısma ifrazı hazırlanan teknik rapor doğrultusunda uygundur.

KARAR

İl Özel İdaresi İmar ve Kentsel İyileştirme Müdürlüğünün 24.11.2023 tarihli ve 42699 sayılı yazısı ve Ek'leri okunup incelendi.

İl Özel İdaresi personeli İmar ve Kentsel İyileştirme Müdürü İlker SARIKAYA ve Harita Teknikeri Fatma AKBIYIK tarafından; İlimiz Merkez ilçeye bağlı Yenihamidiye köyü sınırları içerisinde bulunan mülkiyeti Abdullah KARASABAN ve Mustafa KARASABAN'a ait olan tapuda F28b02b1b pafta 102 ada 21 parsel nolu taşınmazın 3 (üç) kısma ifrazı için Harita Mühendisi Talha ÇALIŞKAN tarafından hazırlanan ifraz dosyasında yapılan incelemeler neticesinde:

1-F28b02b1b pafta 102 ada 21 parsel nolu taşınmazın yüzölçümünün 4456,65 m2 ve mülkiyetinin Abdullah KARASABAN ve Mustafa KARASABAN' a ait olduğu,

2- Söz konusu F28b02b1b pafta 102 ada 21 parsel nolu taşınmazın ifrazı sonucunda oluşan a, b kısımlarının köy yerleşik alanı içerisinde, c ile gösterilen kısmın köy yerleşik alanı dışında kaldığı;


İfraz işlemi sonucunda a, b ve c parseli olduğu,

c parselinin yerleşik alan sınırı esas alınarak ifraz edildiği, köy yerleşik alanın geçtiği çizgi parselin ayırma hattı olarak kabul edildiği, bu hattın köy yerleşik alan sınırı içinde kalan ayrı bir parsel, dışında kalan ise ayrı bir parsel olarak teşekkül ettiği görülmüştür.

İl Özel İdaresi İmar ve Kentsel İyileştirme Müdürlüğünün teknik elemanları tarafından ifraz işleminin yapılmasında sakınca olmadığı, yasal mevzuata uygun olduğu belirlenmiş ve tanzim edilen teknik rapor Ek'te sunulmuştur.

Bahse konusu İlimiz Merkez ilçeye bağlı Yenihamidiye köyü sınırları içerisinde bulunan mülkiyeti Abdullah KARASABAN ve Mustafa KARASABAN'a ait olan tapuda F28b02b1b pafta 102 ada 21 parsel nolu taşınmazın, 02.11.1985 tarih ve 18916 sayılı Resmi Gazetede yayımlanarak yürürlüğe giren Plansız Alanlar İmar Yönetmeliği'nin "Belediye ve Mücavir Alan Sınırları Dışında planı bulunmayan Köy ve Mezraların Yerleşik Alanında Uygulanacak Esaslar" başlıklı beşinci bölümünün 44.maddesinde " ifraz suretiyle elde edilecek parsellerin tapu kadastro veya tapulama haritasında bulunan ve kamu eline geçmiş bir yola cephesinin bulunması şarttır. Parselden terk sureti ile yol oluşturulamaz. Çıkamaz sokaklara cephesi olan parseller ifraz edilemez. İfraz suretiyle çıkamaz sokak oluşturulamaz" 45.maddesinde "ifraz işlemlerinde parsel genişlikleri 15.00 m'den parsel derinlikleri 20,00 m den az olamaz, ifraz suretiyle elde edilen parsellerde ikinci kere ifraz yapılamaz " hükmü ve 6495 Sayılı Bazı Kanun ve Kanun Hükmünde Kararnamelerde Değişiklik Yapılmasına Dair Kanunla, 3194 Sayılı İmar Kanununun Başlığıyla birlikte değiştirilen 27. maddesi "Köy yerleşik alanı sınırları içerisinde 03.07.2005 tarihli ve 5403 Sayılı Toprak Koruma ve Arazi Kullanımı Kanunu hükümleri uygulanmaz. Köy yerleşik alanı sınırlarının parselleri bölmesi durumunda yerleşik alan sınırı 5403 sayılı Kanun Hükümlerine tabi olmaksızın ifraz hattı olarak kabul edilir." hükmü gereğince 3 (üç) kısma ifrazı hazırlanan teknik rapor doğrultusunda İl Encümenimizce uygun görülmüştür.

Gereği için İl Encümeni Karar örneğinin İmar ve Kentsel İyileştirme Müdürlüğüne gönderilmesine 28.11.2023 tarihinde Oy Birliği ile Karar verildi.


BAŞKAN
Uğur KARAKAYA
Vali Yardımcısı
Genel Sekreter V.

ÜYE
Atnen AYDOĞAN

ÜYE
Bekir KARABACAK

ÜYE
Ayhan ÖZÇELİK

ÜYE
Emine EKMEKÇİ
Plan ve Proje Müdürü

ÜYE
Yavuz KELEŞ
Ruhsat ve Denetim Müdürü

T.C.
BARTIN İL ÖZEL İDARESİ
YAZI İŞLERİ MÜDÜRLÜĞÜ
İL ENCÜMENİ

Gelen Evrak Tarihi : 27.11.2023
Gelen Evrak Sayısı : 42757
Karar Tarihi : 28.11.2023
Karar Sayısı : 377

Kararın Özeti: İdaremiz bütçesi ile ödenek tahsis edilen harcama birimlerinden İnsan Kaynakları ve Eğitim Müdürlüğünün Ekli aktarma cetvelinde belirtilen Personel Ödemeleri için talep ettiği 4.000.000,00 TL.'nin Personel Yedek Ödeneği tertibinden aktarılması uygundur.

KARAR

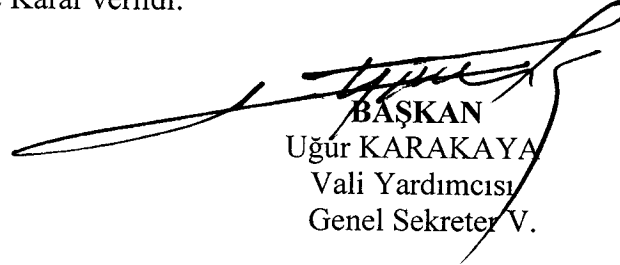
İdaremiz Mali Hizmetler Müdürlüğünün 27.11.2023 tarihli ve 42757 sayılı yazısı ve Ek'leri okunup incelendi.


İdaremiz bütçesi ile ödenek tahsis edilen harcama birimlerinden İnsan Kaynakları ve Eğitim Müdürlüğü Personel Ödemelerinde ihtiyaç olduğunu bildirerek ödenek talep etmiştir.

Mahalli İdareler Bütçe ve Muhasebe Yönetmeliğinin Yedek Ödenek başlıklı 38. maddesinin 1. bendi " ... 09-Yedek Ödenek tertibi altındaki yedek ödenek dışındaki diğer tertiplere konacak yedek ödenekler konulduğu amaç dışında kullanılamaz. Bu tertipten diğer tertiplere aktarma encümen kararıyla yapılır." hükmünü kapsadığından;

Mali Hizmetler Müdürlüğünce İl Encümenine sunulan ve Ekli aktarma cetvelinde belirtilen Personel Ödemeleri için talep edilen 4.000.000,00 TL. ödeneğin Personel Yedek Ödeneği tertibinden aktarılması İl Encümenimizce uygun görülmüştür.

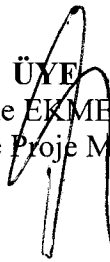
Gereği için İl Encümeni Karar örneğinin Mali Hizmetler Müdürlüğüne gönderilmesine 28.11.2023 tarihinde Oy Birliği ile Karar verildi.


BAŞKAN
Uğur KARAKAYA
Vali Yardımcısı
Genel Sekreter V.

ÜYE
Ataner AYDOĞAN


ÜYE
Bekir KARABACAK


ÜYE
Ayhan ÖZÇELİK


ÜYE
Emine EKMEKÇİ
Plan ve Proje Müdürü


ÜYE
Yavuz KELEŞ
Ruhsat ve Denetim Müdürü
