
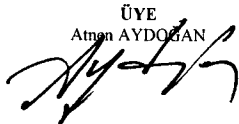


T.C. BARTIN İL ÖZEL İDARESİ Yazı İşleri Müdürlüğü			7. GÜNDEM			Encümen Tarihi : 14/02/2023 Encümen saati : 14:00 Evrak Miktarı : 5 Adet	
Sıra No:	EVRAKIN GELDİĞİ YER	EVRAKIN		EVRAKIN ÖZETİ	KARAR SAYISI	SONUÇ	
		TARİHİ	NO'SU				
1	İL ÖZEL İDARESİ (İmar ve Kent. İyi. Müd.)	10.02.2023	31991	İlimiz Merkez ilçeye bağlı Yeğenli köyü sınırları içerisinde bulunan mülkiyeti Basri SARGIN ve Hasan SARGIN'a ait olan tapuda E28c23d2c pafta 110 ada 16, 17, 18 parsellerde kayıtlı taşınmazların tevhid edilerek 5 (beş) kısma ifrazının görüşülmesi.	43	Teknik rapor doğrultusunda tevdid ve ifrazı uygundur.	
2	İL ÖZEL İDARESİ (İmar ve Kent. İyi. Müd.)	10.02.2023	31992	İlimiz Ulus ilçesine bağlı Ulu köyü sınırları içerisinde bulunan mülkiyeti Hamdi ULUKAYA ve müştereklerine ait olan tapuda F29a06c4b pafta 121 ada 4 parsel nolu taşınmazın 4 (dört) kısma ifrazının görüşülmesi.	44	Teknik rapor doğrultusunda ifrazı uygundur.	
3	İL ÖZEL İDARESİ (İmar ve Kent. İyi. Müd.)	10.02.2023	31993	İlimiz Merkez ilçeye bağlı Anönü köyü sınırları içerisinde bulunan mülkiyeti Hüseyin KOCAER'e ait olan tapuda E28d14c4a pafta 197 ada 2, 4 parsellerde kayıtlı taşınmazların tevhid edilerek 4 (dört) kısma ifrazının görüşülmesi.	45	Teknik rapor doğrultusunda tevdid ve ifrazı uygundur.	
4	İL ÖZEL İDARESİ (İmar ve Kent. İyi. Müd.)	10.02.2023	31994	İlimiz Kurucaşile ilçesine bağlı Paşalılar köyü sınırları içerisinde bulunan mülkiyeti Recep ERKAN' a ait olan tapuda E29a23d1d pafta 102 ada 22 parsel nolu taşınmazın 3 (üç) kısma ifrazının görüşülmesi.	46	Teknik rapor doğrultusunda ifrazı uygundur.	
5	İL ÖZEL İDARESİ (Yatırım ve İnşaat Müd.)	10.02.2023	32000	İlimiz Amasra ilçesine bağlı Çanakçılar köyü muhtarlığının köy yardımı talebinin görüşülmesi.	47	25.000,00 TL. yardımın verilmesi uygundur.	

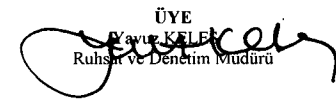

Metin ÇETİN
Genel Sekreter V.

ÜYE
Atın AYDOĞAN


ÜYE
Bekir KARABACAK


ÜYE
Ayhan ÖZÇELİK


ÜYE
Emine EKMEKÇİ
Plan ve Proje Müdürü


ÜYE
Yavuz KELEK
Ruhsat ve Denetim Müdürü


Gelen Evrak Tarihi :10.02.2023
Gelen Evrak Sayısı : 31991
Karar Tarihi :14.02.2023
Karar Sayısı :43

Kararın Özeti: İlimiz Merkez ilçeye bağlı Yeğenli köyü sınırları içerisinde bulunan mülkiyeti Basri SARGIN ve Hasan SARGIN' a ait olan tapuda E28c23d2c pafta 110 ada 16, 17, 18 parsellerde kayıtlı taşınmazların tevhid edilerek 5 (beş) kısma ifrazı uygundur.

KARAR

İl Özel İdaresi İmar ve Kentsel İyileştirme Müdürlüğünün 10.02.2023 tarihli ve 31991 sayılı yazısı ve Ek'leri okunup incelendi.

İl Özel İdaresi İmar ve Kentsel İyileştirme Müdürü İlker SARIKAYA ve Harita Teknikeri Fatma AKBIYIK tarafından, İlimiz Merkez ilçeye bağlı Yeğenli köyü sınırları içerisinde bulunan mülkiyeti Basri SARGIN ve Hasan SARGIN' a ait olan tapuda E28c23d2c pafta 110 ada 16, 17, 18 parsellerde kayıtlı taşınmazların tevhid edilerek 5 (beş) kısma ifrazı için Harita Mühendisi Talha ÇALIŞKAN tarafından hazırlanan tevhid-ifraz dosyasında yapılan incelemeler neticesinde:

1- 110 ada 16 parsel nolu taşınmazın yüzölçümünün 12719,63 m², 110 ada 17 parsel nolu taşınmazın yüzölçümünün 692,04 m², 110 ada 18 parsel nolu taşınmazın yüzölçümünün 475,71 m² ve mülkiyetlerinin Basri SARGIN ve Hasan SARGIN' a olduğu;


2- Söz konusu E28c23d2c pafta 110 ada 16, 17, 18 parsel nolu taşınmazların tevhid-ifrazı sonucunda oluşan b, c, d, e kısımlarının köy yerleşik alanı içerisinde, f ile gösterilen kısmın köy yerleşik alanı dışında kaldığı;

3- Tevhid işlemi, 3194 sayılı İmar Kanununa dayanılarak çıkartılan Plansız Alanlar İmar Yönetmeliğinin 62. maddesi son (Ek: 30.6.2001 – 24448 s. R.G) fıkrasında “Tevhid işlemlerinde 5000m² asgari büyüklük şartı aranmaz” hükmü gereğince uygun olduğu,

f parselinin yerleşik alan sınırı esas alınarak ifraz edildiği, köy yerleşik alanın geçtiği çizgi parselin ayırma hattı olarak kabul edildiği, bu hattın köy yerleşik alan sınırı içinde kalan ayrı bir parsel, dışında kalan ise ayrı bir parsel olarak teşekkül ettiği görülmüştür.

Tevhid işlemi sonucunda a parseli, ifrazda b, c, d, e ve f parselleri olduğu görülmüştür.

Taşınmazların tevhid ve 5 (beş) kısma ifrazının yapılması talep edilmiş olup tevhid ve ifraz ile ilgili İl Özel İdaresi İmar ve Kentsel İyileştirme Müdürlüğü'nün teknik elemanları tarafından tevhid ve 5 (beş) kısma işleminin yapılmasında sakınca olmadığı, yasal mevzuata uygun olduğu belirlenmiş ve tanzim edilen Teknik Rapor Ek'te sunulmuştur.





T.C.
BARTIN İL ÖZEL İDARESİ
YAZI İŞLERİ MÜDÜRLÜĞÜ
İL ENCÜMENİ

Karar Tarihi :14.02.2023
Karar Sayısı :43

Bahse konu İlimiz Merkez ilçeye bağlı Yeğenli köyü sınırları içerisinde bulunan mülkiyeti Basri SARGIN ve Hasan SARGIN' a ait olan tapuda E28c23d2c pafta 110 ada 16, 17, 18 parsellerde kayıtlı taşınmazların, 02.11.1985 tarih ve 18916 sayılı Resmi Gazetede yayımlanarak yürürlüğe giren Plansız Alanlar İmar Yönetmeliği'nin "Belediye ve Mücavir Alan Sınırları Dışında planı bulunmayan Köy ve Mezraların Yerleşik Alanında Uygulanacak Esaslar" başlıklı beşinci bölümünün 44.maddesinde " ifraz suretiyle elde edilecek parsellerin tapu kadastro veya tapulama haritasında bulunan ve kamu eline geçmiş bir yola cephesinin bulunması şarttır. Parselden terk sureti ile yol oluşturulamaz. Çıkmaz sokaklara cephesi olan parseller ifraz edilemez. İfraz suretiyle çıkmaz sokak oluşturulamaz" 45.maddesinde "ifraz işlemlerinde parsel genişlikleri 15.00 m'den parsel derinlikleri 20,00 m den az olamaz, ifraz suretiyle elde edilen parsellerde ikinci kere ifraz yapılamaz " hükmü ve 6495 Sayılı Bazı Kanun ve Kanun Hükmünde Kararnamelerde Değişiklik Yapılmasına Dair Kanunla, 3194 Sayılı İmar Kanununun Başlığıyla birlikte değiştirilen 27. maddesi "Köy yerleşik alanı sınırları içerisinde 03.07.2005 tarihli ve 5403 Sayılı Toprak Koruma ve Arazi Kullanımı Kanunu hükümleri uygulanmaz. Köy yerleşik alanı sınırlarının parselleri bölmesi durumunda yerleşik alan sınırı 5403 sayılı Kanun Hükümlerine tabi olmaksızın ifraz hattı olarak kabul edilir." hükmü gereğince tevhid edilerek 5 (beş) kısma ifrazı İl Encümenimizce uygundur.

Gereği için İl Encümeni Karar örneğinin İmar ve Kentsel İyileştirme Müdürlüğüne gönderilmesine 14.02.2023 tarihinde Oy Birliği ile Karar verildi.



BAŞKAN
Metin ÇETİN
Genel Sekreter V.

ÜYE
Atnen AYDOĞAN


ÜYE
Bekir KARABACAK


ÜYE
Ayhan ÖZÇELİK


ÜYE
Emine EKMEKÇİ
Plan ve Proje Müdürü


ÜYE
Ruhsat ve Denetim Müdürü


Gelen Evrak Tarihi :10.02.2023
Gelen Evrak Sayısı :31992
Karar Tarihi :14.02.2023
Karar Sayısı :44

Kararın Özeti: İlimiz Ulus ilçesine bağlı Ulu köyü sınırları içerisinde bulunan mülkiyeti Hamdi ULUKAYA ve müştereklerine ait olan tapuda F29a06c4b pafta 121 ada 4 parsel nolu taşınmazın 4 (dört) kısma ifrazı uygundur.

KARAR

İl Özel İdaresi İmar ve Kentsel İyileştirme Müdürlüğünün 10.02.2023 tarihli ve 31992 sayılı yazısı ve Ek'leri okunup incelendi.

İl Özel İdaresi İmar ve Kentsel İyileştirme Müdürü İlker SARIKAYA ve Harita Teknikeri Fatma AKBIYIK tarafından, İlimiz Ulus ilçesine bağlı Ulu köyü sınırları içerisinde bulunan mülkiyeti Hamdi ULUKAYA ve müştereklerine ait olan tapuda F29a06c4b pafta 121 ada 4 parsel nolu taşınmazın 4 (dört) kısma ifrazı için Harita Mühendisi Talha ÇALIŞKAN tarafından hazırlanan ifraz dosyasında yapılan incelemeler neticesinde:

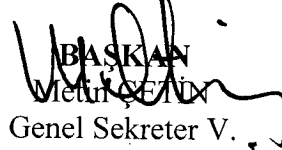
1- F29a06c4b pafta 121 ada 4 parsel nolu taşınmazın yüzölçümünün 2232,24 m2 ve mülkiyetinin Hamdi ULUKAYA ve müştereklerine ait olduğu,

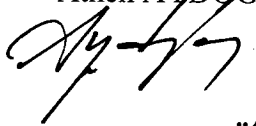
2- Söz konusu F29a06c4b pafta 121 ada 4 parsel nolu taşınmazın köy yerleşik alanı içerisinde kaldığı tespit edilmiştir.

Taşınmazın 4 (dört) kısma ifrazının yapılması talep edilmiş olup ifraz ile ilgili İl Özel İdaresi İmar ve Kentsel İyileştirme Müdürlüğü'nün teknik elemanları tarafından ifraz işleminin yapılmasında sakınca olmadığı, yasal mevzuata uygun olduğu belirlenmiş ve tanzim edilen teknik rapor Ek'te sunulmuştur.

Bahse konu İlimiz Ulus ilçesine bağlı Ulu köyü sınırları içerisinde bulunan mülkiyeti Hamdi ULUKAYA ve müştereklerine ait olan tapuda F29a06c4b pafta 121 ada 4 parsel nolu taşınmazın 02.11.1985 tarih ve 18916 sayılı Resmi Gazetede yayımlanarak yürürlüğe giren Plansız Alanlar İmar Yönetmeliği'nin "Belediye ve Mücavir Alan Sınırları Dışında planı bulunmayan Köy ve Mezraların Yerleşik Alanında Uygulanacak Esaslar" başlıklı beşinci bölümünün 44.maddesinde " ifraz suretiyle elde edilecek parsellerin tapu kadastro veya tapulama haritasında bulunan ve kamu eline geçmiş bir yola cephesinin bulunması şarttır. Parselden terk sureti ile yol oluşturulamaz. Çıkamaz sokaklara cephesi olan parseller ifraz edilemez. İfraz suretiyle çıkamaz sokak oluşturulamaz " 45. maddesinde "ifraz işlemlerinde parsel genişlikleri 15.00 m'den parsel derinlikleri 20,00 m den az olamaz, ifraz suretiyle elde edilen parsellerde ikinci kere ifraz yapılamaz " hükmü gereğince 4 (dört) kısma ifrazı teknik rapor doğrultusunda İl Encümenimizce uygun görülmüştür.

Gereği için İl Encümeni Karar örneğinin İmar ve Kentsel İyileştirme Müdürlüğüne gönderilmesine 14.02.2023 tarihinde Oy Birliği ile Karar verildi.



BAŞKAN
Metin ÇETİN
Genel Sekreter V.

ÜYE
Atnen AYDOĞAN


ÜYE
Bekir KARABACAK


ÜYE
Ayhan ÖZÇELİK


ÜYE
Emine EKMEKÇİ
Plan ve Proje Müdürü


ÜYE
Yusuf KELEŞ
Ruhsat ve Denetim Müdürü


Gelen Evrak Tarihi :10.02.2023
Gelen Evrak Sayısı :31993
Karar Tarihi :14.02.2023
Karar Sayısı :45

Kararın Özeti: İlimiz Merkez ilçeye bağlı Arıönü köyü sınırları içerisinde bulunan mülkiyeti Hüseyin KOCAER'e ait olan tapuda E28d14c4a pafta 197 ada 2, 4 parsellerde kayıtlı taşınmazların tevhid edilerek 4 (dört) kısma ifrazı uygundur.

KARAR

İl Özel İdaresi İmar ve Kentsel İyileştirme Müdürlüğünün 10.02.2023 tarihli ve 31993 sayılı yazısı ve Ek'leri okunup incelendi.

İl Özel İdaresi İmar ve Kentsel İyileştirme Müdürü İlker SARIKAYA ve Harita Teknikeri Fatma AKBIYIK tarafından, ilimiz Merkez ilçeye bağlı Arıönü köyü sınırları içerisinde bulunan mülkiyeti Hüseyin KOCAER'e ait olan tapuda E28d14c4a pafta 197 ada 2, 4 parsellerde kayıtlı taşınmazların tevhid edilerek 4 (dört) kısma ifrazı için Harita Mühendisi Ş. Günhan FIRINCI tarafından hazırlanan tevhid-ifraz dosyasında yapılan incelemeler neticesinde:


1- 197 ada 2 parsel nolu taşınmazın yüzölçümünün 2436,38 m² ve 197 ada 4 parsel nolu taşınmazın yüzölçümünün 1256,22 m² ve mülkiyetlerinin Hüseyin KOCAER' e ait olduğu;

2- Söz konusu 197 ada 2, 4 parsel nolu taşınmazların, Arıönü Köyü Köy Yerleşik Alanı içerisinde kaldığı;

3- Tevhid işlemi, 3194 sayılı İmar Kanununa dayanılarak çıkartılan Plansız Alanlar İmar Yönetmeliğinin 62. maddesi son (Ek: 30.6.2001 – 24448 s. R.G) fıkrasında “Tevhid işlemlerinde 5000m² asgari büyüklük şartı aranmaz” hükmü gereğince uygun olduğu,

Tevhid işlemi sonucunda; a parseli, ifrazda b, c, d ve e parselleri oluştuğu görülmüştür.

Taşınmazların tevhid ve 4 (dört) kısma ifrazının yapılması talep edilmiş olup tevhid ve ifraz ile ilgili İl Özel İdaresi İmar ve Kentsel İyileştirme Müdürlüğü'nün teknik elemanları tarafından tevhid ve 4 (dört) kısma işleminin yapılmasında sakınca olmadığı, yasal mevzuata uygun olduğu belirlenmiş ve tanzim edilen Teknik Rapor Ek'te sunulmuştur.





T.C.
BARTIN İL ÖZEL İDARESİ
YAZI İŞLERİ MÜDÜRLÜĞÜ
İL ENCÜMENİ

Karar Tarihi :14.02.2023
Karar Sayısı :45


Bahse konu İlimiz Merkez ilçeye bağlı Arıönü köyü sınırları içerisinde bulunan mülkiyeti Hüseyin KOCAER'e ait olan tapuda E28d14c4a pafta 197 ada 2, 4 parsellerde kayıtlı taşınmazların 02.11.1985 tarih ve 18916 sayılı Resmi Gazetede yayımlanarak yürürlüğe giren Plansız Alanlar İmar Yönetmeliği'nin "Belediye ve Mücavir Alan Sınırları Dışında planı bulunmayan Köy ve Mezraların Yerleşik Alanında Uygulanacak Esaslar" başlıklı beşinci bölümünün 44.maddesinde " ifraz suretiyle elde edilecek parsellerin tapu kadastro veya tapulama haritasında bulunan ve kamu eline geçmiş bir yola cephesinin bulunması şarttır. Parselden terk sureti ile yol oluşturulamaz. Çıkmaz sokaklara cephesi olan parseller ifraz edilemez. İfraz suretiyle çıkmaz sokak oluşturulamaz " 45. maddesinde "ifraz işlemlerinde parsel genişlikleri 15.00 m'den parsel derinlikleri 20,00 m den az olamaz, ifraz suretiyle elde edilen parsellerde ikinci kere ifraz yapılamaz " hükmü gereğince tevhid edilerek 4 (dört) kısma ifrazı uygundur.

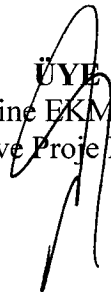
Gereği için İl Encümeni Karar örneğinin İmar ve Kentsel İyileştirme Müdürlüğüne gönderilmesine 14.02.2023 tarihinde Oy Birliği ile Karar verildi.


BAŞKAN
Metin ÇETİN
Genel Sekreter V.

ÜYE
Atnen AYDOĞAN


ÜYE
Bekir KARABACAK


ÜYE
Ayhan ÖZCELİK


ÜYE
Emine EKMEKÇİ
Plan ve Proje Müdürü


ÜYE
Yavuz KELEŞ
Ruhsat ve Denetim Müdürü


Gelen Evrak Tarihi :10.02.2023
Gelen Evrak Sayısı :31994
Karar Tarihi :14.02.2023
Karar Sayısı :46

Kararın Özeti: İlimiz Kurucaşile ilçesine bağlı Paşalılar köyü sınırları içerisinde bulunan mülkiyeti Recep ERKAN' a ait olan tapuda E29a23d1d pafta 102 ada 22 parsel nolu taşınmazın 3 (üç) kısma ifrazı uygundur.

KARAR

İl Özel İdaresi İmar ve Kentsel İyileştirme Müdürlüğünün 10.02.2023 tarihli ve 31994 sayılı yazısı ve Ek'leri okunup incelendi.


İl Özel İdaresi personeli İmar ve Kentsel İyileştirme Müdürü İlker SARIKAYA ve Harita Teknikeri Fatma AKBIYIK tarafından, İlimiz Kurucaşile ilçesine bağlı Paşalılar köyü sınırları içerisinde bulunan mülkiyeti Recep ERKAN' a ait olan tapuda E29a23d1d pafta 102 ada 22 parsel nolu taşınmazın 3 (üç) kısma ifrazı için Harita Mühendisi Ş. Günhan FIRINCI tarafından hazırlanan ifraz dosyasında yapılan incelemeler neticesinde:

1- E29a23d1d pafta 102 ada 22 parsel nolu taşınmazın yüzölçümünün 1999,75 m2 ve mülkiyetinin Recep ERKAN' a ait olduğu,

2- Söz konusu E29a23d1d pafta 102 ada 22 parsel nolu taşınmazın ifrazı sonucunda oluşan a, b kısımlarının köy yerleşik alanı içerisinde, c ile gösterilen kısmın köy yerleşik alanı dışında kaldığı;

c parselinin yerleşik alan sınırı esas alınarak ifraz edildiği, köy yerleşik alanın geçtiği çizgi parselin ayırma hattı olarak kabul edildiği, bu hattın köy yerleşik alan sınırı içinde kalan ayrı bir parsel, dışında kalan ise ayrı bir parsel olarak teşekkül ettiği görülmüştür.

Taşınmazın 3 (üç) kısma ifrazının yapılması talep edilmiş olup, ifraz ile ilgili İl Özel İdaresi İmar ve Kentsel İyileştirme Müdürlüğü'nün teknik elemanları tarafından ifraz işleminin yapılmasında sakınca olmadığı, yasal mevzuata uygun olduğu belirlenmiş ve tanzim edilen Teknik Rapor Ek'te sunulmuştur.




T.C.
BARTIN İL ÖZEL İDARESİ
YAZI İŞLERİ MÜDÜRLÜĞÜ
İL ENCÜMENİ

Karar Tarihi :14.02.2023
Karar Sayısı :46

Bahse konu İlimiz Kurucaşile ilçesine bağlı Paşalılar köyü sınırları içerisinde bulunan mülkiyeti Recep ERKAN' a ait olan tapuda E29a23d1d pafta 102 ada 22 parsel nolu taşınmazın, 02.11.1985 tarih ve 18916 sayılı Resmi Gazetede yayımlanarak yürürlüğe giren Plansız Alanlar İmar Yönetmeliği'nin "Belediye ve Mücavir Alan Sınırları Dışında planı bulunmayan Köy ve Mezraların Yerleşik Alanında Uygulanacak Esaslar" başlıklı beşinci bölümünün 44.maddesinde " ifraz suretiyle elde edilecek parsellerin tapu kadastro veya tapulama haritasında bulunan ve kamu eline geçmiş bir yola cephesinin bulunması şarttır. Parselden terk sureti ile yol oluşturulamaz. Çıkmaz sokaklara cephesi olan parseller ifraz edilemez. İfraz suretiyle çıkmaz sokak oluşturulamaz" 45.maddesinde "ifraz işlemlerinde parsel genişlikleri 15.00 m'den parsel derinlikleri 20,00 m den az olamaz, ifraz suretiyle elde edilen parsellerde ikinci kere ifraz yapılamaz " hükmü ve 6495 Sayılı Bazı Kanun ve Kanun Hükmünde Kararnamelerde Değişiklik Yapılmasına Dair Kanunla, 3194 Sayılı İmar Kanununun Başlığıyla birlikte değiştirilen 27. maddesi "Köy yerleşik alanı sınırları içerisinde 03.07.2005 tarihli ve 5403 Sayılı Toprak Koruma ve Arazi Kullanımı Kanunu hükümleri uygulanmaz. Köy yerleşik alanı sınırlarının parselleri bölmesi durumunda yerleşik alan sınırı 5403 sayılı Kanun Hükümlerine tabi olmaksızın ifraz hattı olarak kabul edilir." hükmü gereğince 3 (üç) kısma ifrazı İl Encümenimizce uygun görülmüştür.

Gereği için İl Encümeni Karar örneğinin İmar ve Kentsel İyileştirme Müdürlüğüne gönderilmesine 14.02.2023 tarihinde Oy Birliği ile Karar verildi.

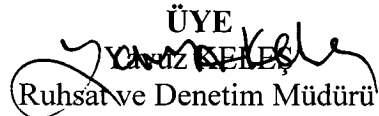

BAŞKAN
Metin ÇETİN
Genel Sekreter V.

ÜYE
Atın AYDOĞAN


ÜYE
Bekir KARABACAK


ÜYE
Ayhan ÖZÇELİK


ÜYE
Emine EKMEKÇİ
Plan ve Proje Müdürü


ÜYE
Yavuz KELEŞ
Ruhsat ve Denetim Müdürü


T.C.
BARTIN İL ÖZEL İDARESİ
YAZI İŞLERİ MÜDÜRLÜĞÜ
İL ENCÜMENİ

Gelen Evrak Tarihi :10.02.2023
Gelen Evrak Sayısı :32000
Karar Tarihi :14.02.2023
Karar Sayısı :47

Kararın Özeti: İlimiz Amasra ilçesine bağlı Çanakçılar köyü muhtarlığına; İl Özel İdaresi Köylere Yardım Yönetmeliğinin 5., 9. ve 12. Maddeleri gereğince Yatırım ve İnşaat Müdürlüğünün 2023 yılı ödeneğinden 25.000,00 TL.'nin teknik rapor doğrultusunda nakdi yardım olarak verilmesi uygundur.

KARAR

İdaremiz Yatırım ve İnşaat Müdürlüğünün 10.02.2023 tarihli ve 32000 sayılı yazısı ve Ek'leri okunup incelendi.


İlimiz Amasra ilçesine bağlı Çanakçılar köyünde bulunan köy konağı ve sağlık evi olarak kullanılan binanın pis su giderleri ile fosseptiğinin yapılabilmesi işi, teknik elemanlarımızca yerinde yapılan incelemeler sonucunda uygun görülmüş olup İl Özel İdaresi Köylere Yardım Yönetmeliğinin 5., 9. ve 12. Maddelerine istinaden ekteki rapor ve keşfe göre Yatırım ve İnşaat Müdürlüğünün 2023 yılı ödeneğinden karşılanabilmesi talep edilmektedir.

Bahse konu iş için Çanakçılar köyü muhtarlığına 25.000,00 TL.'nin Yatırım ve İnşaat Müdürlüğünün 2023 yılı Köylere Yardım Ödeneği (44.74.36.00-01.3.9.00-05-05.2.5.03) kaleminden teknik rapor doğrultusunda nakdi yardım olarak verilmesi İl Encümenimizce uygun görülmüştür.

Gereği için İl Encümeni Karar örneğinin Yatırım ve İnşaat Müdürlüğüne ve Mali Hizmetler Müdürlüğüne gönderilmesine 14.02.2023 tarihinde Oy Birliği ile Karar verildi.


Metin ÇETİN
Genel Sekreter V.

ÜYE
Atnen AYDOĞAN




ÜYE
Bekir KARABACAK

ÜYE
Ayhan ÖZÇELİK



ÜYE
Emine EKMEKÇİ
Plan ve Proje Müdürü



ÜYE
Yakup KELLİŞ
Ruhsat ve Denetim Müdürü

