

T.C. BARTIN İL ÖZEL İDARESİ Yazı İşleri Müdürlüğü			13. GÜNDEM		Encümen Tarihi : 28/03/2023 Encümen saati : 14:00 Evrak Miktarı : 10 Adet	
Sıra No:	EVRAKIN GELDİĞİ YER	EVRAKIN		EVRAKIN ÖZETİ	KARAR SAYISI	SONUÇ
		TARİHİ	NO'SU			
1	İL ÖZEL İDARESİ (İşletme ve İştirakler Müd.)	23.03.2023	33582	İlimiz Kurucuşile ilçesi Şile mahalesindeki mülkiyeti İdaremize ait hizmet binasının zemin katı 150 m ² yüzölçümlü, 1. katı 150 m ² yüzölçümlü ve 3. katı 150 m ² yüzölçümlü 3 adet işyeri için Kurucuşile Belediye Başkanlığınca kira sözleşmesinin yenilenmesi talep edildiğinden, 2886 sayılı D.I.K.'nın 71. maddesi ve 5302 sayılı İl Özel İdare Kanununun Encümen ve Yetkileri Başlıklı 26/g maddesi hükümleri gereğince kira sözleşmesinin yenilenmesi talebinin görüşülmesi.	86	3 Adet işyeri için 4.378,50 TL. muhammen bedel üzerinden kira sözleşmesinin yenilenmesi uygundur.
2	İL ÖZEL İDARESİ (İmar ve Kent. İyi. Müd.)	27.03.2023	33647	İlimiz Merkez ilçeye bağlı Çakırkadı köyü sınırları içerisinde bulunan mülkiyeti Ali AYDENİZ'e ait olan tapuda E28c16a2a pafta 102 ada 6 parsel nolu taşınmazın 5 (beş) kısma ifrazının görüşülmesi.	87	Teknik rapor doğrultusunda ifrazı uygundur.
3	İL ÖZEL İDARESİ (İmar ve Kent. İyi. Müd.)	27.03.2023	33644	İlimiz Merkez ilçeye bağlı Yeğenli köyü sınırları içerisinde bulunan mülkiyeti Avni BEKÇİ'ye ait olan tapuda E28c22c2b-23d1a pafta 142 ada 2 parsel nolu taşınmazın 5 (beş) kısma ifrazının görüşülmesi.	88	Teknik rapor doğrultusunda ifrazı uygundur.
4	İL ÖZEL İDARESİ (İmar ve Kent. İyi. Müd.)	27.03.2023	33643	İlimiz Amasra ilçesine bağlı Çanakçılar köyü sınırları içerisinde bulunan, mülkiyeti Muhammet ENGİN ve Muammer ENGİN'e ait olan, tapuda E29d01c1d pafta 228 ada 6 parsel nolu taşınmazın 4 (dört) kısma ifrazının görüşülmesi.	89	Teknik rapor doğrultusunda ifrazı uygundur.
5	İL ÖZEL İDARESİ (İmar ve Kent. İyi. Müd.)	27.03.2023	33642	İlimiz Amasra ilçesine bağlı Gömü köyü sınırları içerisinde bulunan mülkiyeti Fatma ERCAN'a ait olan tapuda E28c03a4c pafta 160 ada 29 parsel nolu taşınmazın 5 (beş) kısma ifrazının görüşülmesi.	90	Teknik rapor doğrultusunda ifrazı uygundur.
6	İL ÖZEL İDARESİ (İmar ve Kent. İyi. Müd.)	27.03.2023	33646	İlimiz Ulus ilçesine bağlı Hoca köyü sınırları içerisinde bulunan mülkiyeti Şenol YAĞCI'ya ait olan tapuda E29d20a1a pafta 191 ada 28 parsel nolu taşınmazın 3 (üç) kısma ifrazının görüşülmesi.	91	Teknik rapor doğrultusunda ifrazı uygundur.
7	İL ÖZEL İDARESİ (İmar ve Kent. İyi. Müd.)	27.03.2023	33645	İlimiz Merkez ilçeye bağlı Yenihamidiye köyü sınırları içerisinde bulunan, mülkiyeti Havva YIĞIT ve müştereklerine ait olan, tapuda F28b02b1c pafta 105 ada 3 parsel nolu taşınmazın 4 (dört) kısma ifrazının görüşülmesi.	92	Teknik rapor doğrultusunda ifrazı uygundur.
8	İL ÖZEL İDARESİ (İmar ve Kent. İyi. Müd.)	27.03.2023	33653	İlimiz Merkez ilçeye bağlı Yeğenli Köyü sınırları içerisinde bulunan mülkiyeti Sezer YAĞLI'ya ait, tapuda E28c23d1d pafta, 133 ada 4 parsel nolu taşınmazın (A) ile gösterilen kısmının yola terkinin görüşülmesi.	93	Teknik rapor doğrultusunda A ile gösterilen kısmın yola terki uygundur.
9	İL ÖZEL İDARESİ (İmar ve Kent. İyi. Müd.)	27.03.2023	33652	İlimiz Merkez ilçesine bağlı Güzelcehisar köyü sınırları içerisinde bulunan, mülkiyeti Sinan KAPLAN'a ait, tapuda E28d14b1c-2d pafta, 213 ada 3, 4, 6 parsel nolu taşınmazların tevhid edilerek ekli folyede gösterildiği üzere A ile gösterilen kısmının yola terki ve kalan kısmın 2 (iki) kısma ifrazının görüşülmesi.	94	Teknik rapor doğrultusunda imar uygulaması uygundur.
10	İL ÖZEL İDARESİ (Mali Hizmetler Müd.)	27.03.2023	33705	İl Özel İdaremiz bütçesi ile ödenek tahsis edilen harcama birimlerinden Ulus İlçe Özel İdare Müdürlüğüne "Kaymakamlık Lojman Giderleri" için talep edilen 15.000,00 TL'nin Yedek Ödenek tertibinden aktarılmasının görüşülmesi.	95	15.000,00 TL'nin Yedek Ödenek tertibinden aktarılması uygundur.

ÜYE
Atnen AYDOĞAN

ÜYE
Bekir KARABACAK
(KATILMADI)

ÜYE
Uğur KARAKAYA
Vat. Yardımcısı
Genel Sekreter V.

ÜYE
Ayhan ÖZÇELİK

ÜYE
Emine EKMEKÇİ
Plan ve Proje Müdürü

ÜYE
Yavuz KELES
Kuşatma ve Değerlendirme Müdürü

T.C.
BARTIN İL ÖZEL İDARESİ
YAZI İŞLERİ MÜDÜRLÜĞÜ
İL ENCÜMENİ

Gelen Evrak Tarihi : 23.03.2023
Gelen Evrak Sayısı : 33582
Karar Tarihi : 28.03.2023
Karar Sayısı : 86

Kararın Özeti: İlimiz Kurucasıle ilçesi Şile mahallesindeki mülkiyeti İdaremize ait hizmet binasının zemin katı 150 m² yüzölçümlü, 1. katı 150 m² yüzölçümlü ve 3. katı 150 m² yüzölçümlü 3 adet işyerinin kira süresi dolması nedeniyle, 5302 sayılı İl Özel İdaresi Kanununun 26/g maddesi ve 2886 sayılı D.İ.K.'in 71. maddesine göre 3 Adet işyeri için muhammen bedel tespit komisyonunca belirlenen 4.378,50 TL. muhammen bedel üzerinden kira sözleşmesinin yenilenmesi uygundur.

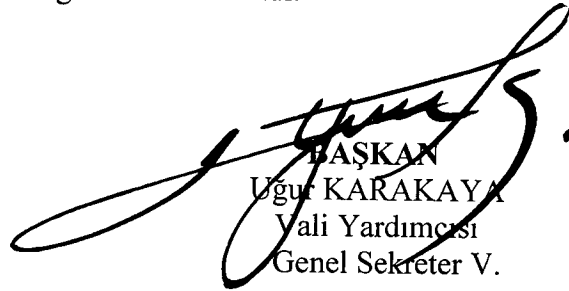
KARAR


İl Özel İdaresi İşletme ve İştirakler Müdürlüğünün 23.03.2023 tarihli ve 33582 sayılı yazısı ve Ek'leri okunup incelendi.

İlimiz Kurucasıle ilçesi Şile mahallesindeki mülkiyeti İdaremize ait hizmet binasının zemin katı 150 m² yüzölçümlü, 1. katı 150 m² yüzölçümlü ve 3. katı 150 m² yüzölçümlü 3 adet işyeri ile ilgili Kurucasıle Belediye Başkanlığınca kira sözleşmesinin yenilenmesi talep edilmiştir.

Söz konusu 3 adet işyerinin 5302 sayılı İl Özel İdaresi Kanununun 26/g maddesi ve 2886 sayılı D.İ.K.'in 71. maddesine göre, muhammen bedel tespit komisyonunca belirlenen 4.378,50 TL. muhammen bedel üzerinden 3 yıllığına kira sözleşmesinin yenilenmesi İl Encümenimizce uygun görülmüştür.

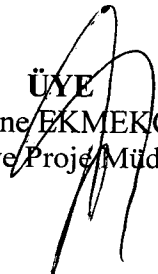
Gereği için İl Encümeni Karar örneğinin İşletme ve İştirakler Müdürlüğüne gönderilmesine 28.03.2023 tarihinde Oy Birliği ile Karar verildi.

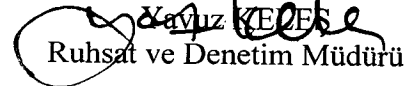

BAŞKAN
Uğur KARAKAYA
Vali Yardımcısı
Genel Sekreter V.

ÜYE
Atnen AYDOĞAN


ÜYE
Bekir KARABACAK
(KATILMADI)

ÜYE
Ayhan ÖZÇELİK


ÜYE
Emine EKMEKÇİ
Plan ve Proje Müdürü


ÜYE
Yavuz KELEK
Ruhsat ve Denetim Müdürü


T.C.
BARTIN İL ÖZEL İDARESİ
YAZI İŞLERİ MÜDÜRLÜĞÜ
İL ENCÜMENİ

Gelen Evrak Tarihi : 27.03.2023
Gelen Evrak Sayısı : 33647
Karar Tarihi : 28.03.2023
Karar Sayısı : 87

Kararın Özeti: İlimiz Merkez ilçeye bağlı Çakırkadı köyü sınırları içerisinde bulunan mülkiyeti Ali AYDENİZ'e ait olan tapuda E28c16a2a pafta 102 ada 6 parsel nolu taşınmazın 5 (beş) kısma ifrazı tanzim edilen teknik rapor doğrultusunda uygundur.

KARAR

İl Özel İdaresi İmar ve Kentsel İyileştirme Müdürlüğünün 27.03.2023 tarihli ve 33647 sayılı yazısı ve Ek'leri okunup incelendi.

İl Özel İdaresi personeli İmar ve Kentsel İyileştirme Müdürü İlker SARIKAYA ve Harita Teknikeri Fatma AKBIYIK tarafından, İlimiz Merkez ilçeye bağlı Çakırkadı köyü sınırları içerisinde bulunan mülkiyeti Ali AYDENİZ'e ait olan tapuda E28c16a2a pafta 102 ada 6 parsel nolu taşınmazın 5 (beş) kısma ifrazı için Harita Mühendisi Ercan USTAOĞLU tarafından hazırlanan ifraz dosyasında yapılan incelemeler neticesinde:

1- E28c16a2a pafta 102 ada 6 parsel nolu taşınmazın yüzölçümünün 45934,92 m2 ve mülkiyetinin Ali AYDENİZ' e ait olduğu,


2- Söz konusu E28c16a2a pafta 102 ada 6 parsel nolu taşınmazın ifrazı sonucunda oluşan b, c, d, e kısımlarının köy yerleşik alanı içerisinde, a ile gösterilen kısmın köy yerleşik alanı dışında kaldığı;

a parselinin yerleşik alan sınırı esas alınarak ifraz edildiği, köy yerleşik alanın geçtiği çizgi parselin ayırma hattı olarak kabul edildiği, bu hattın köy yerleşik alan sınırı içinde kalan ayrı bir parsel, dışında kalan ise ayrı bir parsel olarak teşekkül ettiği görülmüştür.

İl Özel İdaresi İmar ve Kentsel İyileştirme Müdürlüğü'nün teknik elemanları tarafından ifraz işleminin yapılmasında sakınca olmadığı, yasal mevzuata uygun olduğu belirlenmiş ve tanzim edilen teknik rapor Ek'te sunulmuştur.

İlimiz Merkez ilçeye bağlı Çakırkadı köyü sınırları içerisinde bulunan mülkiyeti Ali AYDENİZ'e ait olan tapuda E28c16a2a pafta 102 ada 6 parsel nolu taşınmazın, 02.11.1985 tarih ve 18916 sayılı Resmi Gazetede yayımlanarak yürürlüğe giren Plansız Alanlar İmar Yönetmeliği'nin "Belediye ve Mücavir Alan Sınırları Dışında planı bulunmayan Köy ve Mezraların Yerleşik Alanında Uygulanacak Esaslar" başlıklı beşinci bölümünün 44.maddesinde " ifraz suretiyle elde edilecek parsellerin tapu kadastro veya tapulama haritasında bulunan ve kamu eline geçmiş bir yola cephesinin bulunması şarttır. Parselden terk sureti ile yol oluşturulamaz. Çıkmaz sokaklara cephesi olan parseller ifraz edilemez. İfraz suretiyle çıkmaz sokak oluşturulamaz" 45.maddesinde "ifraz işlemlerinde parsel genişlikleri 15.00 m'den parsel derinlikleri 20,00 m den az olamaz, ifraz suretiyle elde edilen parsellerde ikinci kere ifraz yapılamaz " hükmü ve 6495 Sayılı Bazı Kanun ve Kanun Hükmünde Kararnamelerde Değişiklik Yapılmasına Dair Kanunla, 3194 Sayılı İmar Kanununun Başlığıyla birlikte değiştirilen 27. maddesi "Köy yerleşik alanı sınırları içerisinde 03.07.2005 tarihli ve 5403 Sayılı Toprak Koruma ve Arazi Kullanımı Kanunu hükümleri uygulanmaz. Köy yerleşik alanı sınırlarının parselleri bölmesi durumunda yerleşik alan sınırı 5403 sayılı Kanun Hükümlerine tabi olmaksızın ifraz hattı olarak kabul edilir." hükmü gereğince 5 (beş) kısma ifrazı tanzim edilen teknik rapor doğrultusunda İl Encümenimizce uygun görülmüştür.

Gereği için İl Encümeni Karar örneğinin İmar ve Kentsel İyileştirme Müdürlüğüne gönderilmesine 28.03.2023 tarihinde Oy Birliği ile Karar verildi.


Uğur KARAKAYA
Vali Yardımcısı
Genel Sekreter V.

ÜYE
Atnen AYDOĞAN

ÜYE
Bekir KARABACAK
(KATILMADI)

ÜYE
Ayhan ÖZÇELİK

ÜYE
Emine EKMEKÇİ
Plan ve Proje Müdürü

ÜYE
Yavuz KELES
Ruhî ve Denetim Müdürü

T.C.
BARTIN İL ÖZEL İDARESİ
YAZI İŞLERİ MÜDÜRLÜĞÜ
İL ENCÜMENİ

Gelen Evrak Tarihi : 27.03.2023
Gelen Evrak Sayısı : 33644
Karar Tarihi : 28.03.2023
Karar Sayısı : 88

Kararın Özeti: İlimiz Merkez ilçeye bağlı Yeğenli köyü sınırları içerisinde bulunan mülkiyeti Avni BEKÇİ'ye ait olan tapuda E28c22c2b-23d1a pafta 142 ada 2 parsel nolu taşınmazın 5 (beş) kısma ifrazı tanzim edilen teknik rapor doğrultusunda uygundur.

KARAR

İl Özel İdaresi İmar ve Kentsel İyileştirme Müdürlüğünün 27.03.2023 tarihli ve 33644 sayılı yazısı ve Ek'leri okunup incelendi.

İl Özel İdaresi personeli İmar ve Kentsel İyileştirme Müdürü İlker SARIKAYA ve Harita Teknikeri Fatma AKBIYIK tarafından, İlimiz Merkez ilçeye bağlı Yeğenli köyü sınırları içerisinde bulunan mülkiyeti Avni BEKÇİ'ye ait olan tapuda E28c22c2b-23d1a pafta 142 ada 2 parsel nolu taşınmazın 5 (beş) kısma ifrazı için Harita Mühendisi Ercan USTAOĞLU tarafından hazırlanan ifraz dosyasında yapılan incelemeler neticesinde:

1- E28c22c2b-23d1a pafta 142 ada 2 parsel nolu taşınmazın yüzölçümünün 16788,94 m2 ve mülkiyetinin Avni BEKÇİ'ye ait olduğu,


2- Söz konusu E28c22c2b-23d1a pafta 142 ada 2 parsel nolu taşınmazın ifrazı sonucunda oluşan b, c, d, e kısımlarının köy yerleşik alanı içerisinde, a ile gösterilen kısmın köy yerleşik alanı dışında kaldığı;

a parselinin yerleşik alan sınırı esas alınarak ifraz edildiği, köy yerleşik alanın geçtiği çizgi parselin ayırma hattı olarak kabul edildiği, bu hattın köy yerleşik alan sınırı içinde kalan ayrı bir parsel, dışında kalan ise ayrı bir parsel olarak teşekkül ettiği görülmüştür.

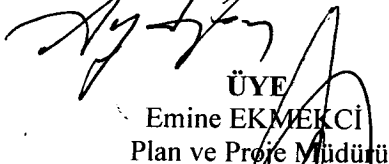
İl Özel İdaresi İmar ve Kentsel İyileştirme Müdürlüğü'nün teknik elemanları tarafından ifraz işleminin yapılmasında sakınca olmadığı, yasal mevzuata uygun olduğu belirlenmiş ve tanzim edilen teknik rapor Ek'te sunulmuştur.

İlimiz Merkez ilçeye bağlı Yeğenli köyü sınırları içerisinde bulunan mülkiyeti Avni BEKÇİ'ye ait olan tapuda E28c22c2b-23d1a pafta 142 ada 2 parsel nolu taşınmazın, 02.11.1985 tarih ve 18916 sayılı Resmi Gazetede yayımlanarak yürürlüğe giren Plansız Alanlar İmar Yönetmeliği'nin "Belediye ve Mücavir Alan Sınırları Dışında planı bulunmayan Köy ve Mezraların Yerleşik Alanında Uygulanacak Esaslar" başlıklı beşinci bölümünün 44.maddesinde " ifraz suretiyle elde edilecek parsellerin tapu kadastro veya tapulama haritasında bulunan ve kamu eline geçmiş bir yola cephesinin bulunması şarttır. Parselden terk sureti ile yol oluşturulamaz. Çıkamaz sokaklara cephesi olan parseller ifraz edilemez. İfraz suretiyle çıkamaz sokak oluşturulamaz" 45.maddesinde "ifraz işlemlerinde parsel genişlikleri 15.00 m'den parsel derinlikleri 20,00 m den az olamaz, ifraz suretiyle elde edilen parsellerde ikinci kere ifraz yapılamaz " hükmü ve 6495 Sayılı Bazı Kanun ve Kanun Hükmünde Kararnamelerde Değişiklik Yapılmasına Dair Kanunla, 3194 Sayılı İmar Kanununun Başlığıyla birlikte değiştirilen 27. maddesi "Köy yerleşik alanı sınırları içerisinde 03.07.2005 tarihli ve 5403 Sayılı Toprak Koruma ve Arazi Kullanımı Kanunu hükümleri uygulanmaz. Köy yerleşik alanı sınırlarının parselleri bölmesi durumunda yerleşik alan sınırı 5403 sayılı Kanun Hükümlerine tabi olmaksızın ifraz hattı olarak kabul edilir." hükmü gereğince 5 (beş) kısma ifrazı tanzim edilen teknik rapor doğrultusunda İl Encümenimizce uygun görülmüştür.

Gereği için İl Encümeni Karar örneğinin İmar ve Kentsel İyileştirme Müdürlüğüne gönderilmesine 28.03.2023 tarihinde Oy Birliği ile Karar verildi.


Uğur KARAKAYA
Yalı Yardımcısı
Genel Sekreter V.

ÜYE
Atneñ AYDOĞAN


ÜYE
Emine EKMEKÇİ
Plan ve Proje Müdürü

ÜYE
Bekir KARABACAK
(KATILMADI)

ÜYE
Ayhan ÖZÇELİK

ÜYE
Yavuz KELEŞ
Ruhsat ve Denetim Müdürü

Gelen Evrak Tarihi : 27.03.2023
Gelen Evrak Sayısı : 33643
Karar Tarihi : 28.03.2023
Karar Sayısı : 89

Kararın Özeti: İlimiz Amasra ilçesine bağlı Çanakçılar köyü sınırları içerisinde bulunan mülkiyeti Muhammet ENGİN ve Muammer ENGİN'e ait olan tapuda E29d01c1d pafta 228 ada 6 parsel nolu taşınmazın 4 (dört) kısma ifrazı tanzim edilen teknik rapor doğrultusunda uygundur.

KARAR

İl Özel İdaresi İmar ve Kentsel İyileştirme Müdürlüğünün 27.03.2023 tarihli ve 33643 sayılı yazısı ve Ek'leri okunup incelendi.

İl Özel İdaresi İmar ve Kentsel İyileştirme Müdürü İlker SARIKAYA ve Harita Teknikeri Fatma AKBIYIK tarafından, İlimiz Amasra ilçesine bağlı Çanakçılar köyü sınırları içerisinde bulunan mülkiyeti Muhammet ENGİN ve Muammer ENGİN'e ait olan tapuda E29d01c1d pafta 228 ada 6 parsel nolu taşınmazın 4 (dört) kısma ifrazı için Harita Mühendisi Hüseyin UÇKUN tarafından hazırlanan ifraz dosyasında yapılan incelemeler neticesinde:

1- E29d01c1d pafta 228 ada 6 parsel nolu taşınmazın yüzölçümünün 2149,40 m2 ve mülkiyetinin Muhammet ENGİN ve Muammer ENGİN' e ait olduğu,

2- Söz konusu E29d01c1d pafta 228 ada 6 parsel nolu taşınmazın köy yerleşik alanı içerisinde kaldığı;

İl Özel İdaresi İmar ve Kentsel İyileştirme Müdürlüğünün teknik elemanları tarafından ifraz işleminin yapılmasında sakınca olmadığı, yasal mevzuata uygun olduğu belirlenmiş ve tanzim edilen teknik rapor Ek'te sunulmuştur.

Bahse konu İlimiz Amasra ilçesine bağlı Çanakçılar köyü sınırları içerisinde bulunan mülkiyeti Muhammet ENGİN ve Muammer ENGİN'e ait olan tapuda E29d01c1d pafta 228 ada 6 parsel nolu taşınmazın 02.11.1985 tarih ve 18916 sayılı Resmi Gazetede yayımlanarak yürürlüğe giren Plansız Alanlar İmar Yönetmeliği'nin "Belediye ve Mücavir Alan Sınırları Dışında planı bulunmayan Köy ve Mezraların Yerleşik Alanında Uygulanacak Esaslar" başlıklı beşinci bölümünün 44.maddesinde " ifraz suretiyle elde edilecek parsellerin tapu kadastro veya tapulama haritasında bulunan ve kamu eline geçmiş bir yola cephesinin bulunması şarttır. Parselden terk sureti ile yol oluşturulamaz. Çıkmaz sokaklara cephesi olan parseller ifraz edilemez. İfraz suretiyle çıkmaz sokak oluşturulamaz " 45. maddesinde "ifraz işlemlerinde parsel genişlikleri 15,00 m'den parsel derinlikleri 20,00 m den az olamaz, ifraz suretiyle elde edilen parsellerde ikinci kere ifraz yapılamaz " hükmü gereğince 4 (dört) kısma ifrazı teknik rapor doğrultusunda İl Encümenimizce uygun görülmüştür.

Gereği için İl Encümeni Karar örneğinin İmar ve Kentsel İyileştirme Müdürlüğüne gönderilmesine 28.03.2023 tarihinde Oy Birliği ile Karar verildi.

Uğur KARAKAYA
Yalı Yardımcısı
Genel Sekreter V.

ÜYE
Atnen AYDOĞAN

ÜYE
Bekir KARABACAK
(KATILMADI)

ÜYE
Ayhan ÖZÇELİK

ÜYE
Emine EKMEKÇİ
Plan ve Proje Müdürü

ÜYE
Yayın KELLE
Ruhsat ve Denetim Müdürü

Gelen Evrak Tarihi : 27.03.2023
Gelen Evrak Sayısı : 33642
Karar Tarihi : 28.03.2023
Karar Sayısı : 90

Kararın Özeti: İlimiz Amasra ilçesine bağlı Gömü köyü sınırları içerisinde bulunan mülkiyeti Fatma ERCAN' a ait olan tapuda E28c03a4c pafta 160 ada 29 parsel nolu taşınmazın 5 (beş) kısma ifrazı tanzim edilen teknik rapor doğrultusunda uygundur.

KARAR

İl Özel İdaresi İmar ve Kentsel İyileştirme Müdürlüğünün 27.03.2023 tarihli ve 33642 sayılı yazısı ve Ek'leri okunup incelendi.

İl Özel İdaresi İmar ve Kentsel İyileştirme Müdürü İlker SARIKAYA ve Harita Teknikeri Fatma AKBIYIK tarafından, İlimiz Amasra ilçesine bağlı Gömü köyü sınırları içerisinde bulunan mülkiyeti Fatma ERCAN' a ait olan tapuda E28c03a4c pafta 160 ada 29 parsel nolu taşınmazın 5 (beş) kısma ifrazı için Harita Mühendisi Ercan USTAOĞLU tarafından hazırlanan ifraz dosyasında yapılan incelemeler neticesinde:

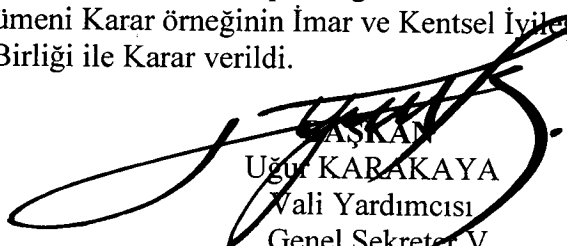
1- E28c03a4c pafta 160 ada 29 parsel nolu taşınmazın yüzölçümünün 6022,85 m2 ve mülkiyetinin Fatma ERCAN' a ait olduğu,

2- Söz konusu E28c03a4c pafta 160 ada 29 parsel nolu taşınmazın köy yerleşik alanı içerisinde kaldığı;

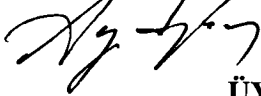
İl Özel İdaresi İmar ve Kentsel İyileştirme Müdürlüğünün teknik elemanları tarafından ifraz işleminin yapılmasında sakınca olmadığı, yasal mevzuata uygun olduğu belirlenmiş ve tanzim edilen teknik rapor Ek'te sunulmuştur.

Bahse konu İlimiz Amasra ilçesine bağlı Gömü köyü sınırları içerisinde bulunan mülkiyeti Fatma ERCAN' a ait olan tapuda E28c03a4c pafta 160 ada 29 parsel nolu taşınmazın 02.11.1985 tarih ve 18916 sayılı Resmi Gazetede yayımlanarak yürürlüğe giren Plansız Alanlar İmar Yönetmeliği'nin "Belediye ve Mücavir Alan Sınırları Dışında planı bulunmayan Köy ve Mezraların Yerleşik Alanında Uygulanacak Esaslar" başlıklı beşinci bölümünün 44.maddesinde " ifraz suretiyle elde edilecek parsellerin tapu kadastro veya tapulama haritasında bulunan ve kamu eline geçmiş bir yola cephesinin bulunması şarttır. Parselden terk sureti ile yol oluşturulamaz. Çıkmaz sokaklara cephesi olan parseller ifraz edilemez. İfraz suretiyle çıkmaz sokak oluşturulamaz " 45. maddesinde "ifraz işlemlerinde parsel genişlikleri 15.00 m'den parsel derinlikleri 20,00 m den az olamaz, ifraz suretiyle elde edilen parsellerde ikinci kere ifraz yapılamaz " hükmü gereğince 5 (beş) kısma ifrazı teknik rapor doğrultusunda İl Encümenimizce uygun görülmüştür.

Gereği için İl Encümeni Karar örneğinin İmar ve Kentsel İyileştirme Müdürlüğüne gönderilmesine 28.03.2023 tarihinde Oy Birliği ile Karar verildi.



Uğur KARAKAYA
Vali Yardımcısı
Genel Sekreter V.

ÜYE
Atnen AYDOĞAN




ÜYE
Bekir KARABACAK
(KATILMADI)

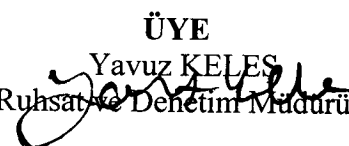
ÜYE
Ayhan OZÇELİK



ÜYE
Emine EKMEKÇİ
Plan ve Proje Müdürü



ÜYE
Yavuz KELES
Ruhsat ve Denetim Müdürü



T.C.
BARTIN İL ÖZEL İDARESİ
YAZI İŞLERİ MÜDÜRLÜĞÜ
İL ENCÜMENİ

Gelen Evrak Tarihi : 27.03.2023
Gelen Evrak Sayısı : 33646
Karar Tarihi : 28.03.2023
Karar Sayısı : 91

Kararın Özeti: İlimiz Ulus ilçesine bağlı Hoca köyü sınırları içerisinde bulunan mülkiyeti Şenol YAĞCI'ya ait olan tapuda E29d20a1a pafta 191 ada 28 parsel nolu taşınmazın 3 (üç) kısma ifrazı tanzim edilen teknik rapor doğrultusunda uygundur.

KARAR

İl Özel İdaresi İmar ve Kentsel İyileştirme Müdürlüğünün 27.03.2023 tarihli ve 33646 sayılı yazısı ve Ek'leri okunup incelendi.

İl Özel İdaresi İmar ve Kentsel İyileştirme Müdürü İlker SARIKAYA ve Harita Teknikeri Fatma AKBIYIK tarafından, İlimiz Ulus ilçesine bağlı Hoca köyü sınırları içerisinde bulunan mülkiyeti Şenol YAĞCI'ya ait olan tapuda E29d20a1a pafta 191 ada 28 parsel nolu taşınmazın 3 (üç) kısma ifrazı için Harita Mühendisi Ercan USTAOĞLU tarafından hazırlanan ifraz dosyasında yapılan incelemeler neticesinde:


1- E29d20a1a pafta 191 ada 28 parsel nolu taşınmazın yüzölçümünün 1343,49 m2 ve mülkiyetinin Şenol YAĞCI'ya ait olduğu,

2- Söz konusu E29d20a1a pafta 191 ada 28 parsel nolu taşınmazın köy yerleşik alanı içerisinde kaldığı;

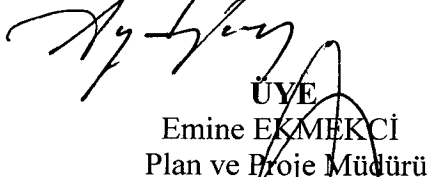
İl Özel İdaresi İmar ve Kentsel İyileştirme Müdürlüğünün teknik elemanları tarafından ifraz işleminin yapılmasında sakınca olmadığı, yasal mevzuata uygun olduğu belirlenmiş ve tanzim edilen teknik rapor Ek'te sunulmuştur.

Bahse konu İlimiz Ulus ilçesine bağlı Hoca köyü sınırları içerisinde bulunan mülkiyeti Şenol YAĞCI'ya ait olan tapuda E29d20a1a pafta 191 ada 28 parsel nolu taşınmazın 02.11.1985 tarih ve 18916 sayılı Resmi Gazetede yayımlanarak yürürlüğe giren Plansız Alanlar İmar Yönetmeliği'nin "Belediye ve Mücavir Alan Sınırları Dışında planı bulunmayan Köy ve Mezraların Yerleşik Alanında Uygulanacak Esaslar" başlıklı beşinci bölümünün 44.maddesinde " ifraz suretiyle elde edilecek parsellerin tapu kadastro veya tapulama haritasında bulunan ve kamu eline geçmiş bir yola cephesinin bulunması şarttır. Parselden terk sureti ile yol oluşturulamaz. Çıkmaz sokaklara cephesi olan parseller ifraz edilemez. İfraz suretiyle çıkmaz sokak oluşturulamaz " 45. maddesinde "ifraz işlemlerinde parsel genişlikleri 15.00 m'den parsel derinlikleri 20,00 m den az olamaz, ifraz suretiyle elde edilen parsellerde ikinci kere ifraz yapılamaz " hükmü gereğince 3 (üç) kısma ifrazı teknik rapor doğrultusunda İl Encümenimizce uygun görülmüştür.

Gereği için İl Encümeni Karar örneğinin İmar ve Kentsel İyileştirme Müdürlüğüne gönderilmesine 28.03.2023 tarihinde Oy Birliği ile Karar verildi.


BAŞKAN
Uğur KARAKAYA
Vali Yardımcısı
Genel Sekreter V.

ÜYE
Atnen AYDOĞAN


ÜYE
Emine EKMEKÇİ
Plan ve Proje Müdürü

ÜYE
Bekir KARABACAK
(KATILMADI)

ÜYE
Ayhan ÖZÇELİK

ÜYE
Yavuz KELES
Ruhsat ve Denetim Müdürü

Gelen Evrak Tarihi : 27.03.2023
Gelen Evrak Sayısı : 33645
Karar Tarihi : 28.03.2023
Karar Sayısı : 92

Kararın Özeti: İlimiz Merkez ilçeye bağlı Yenihamidiye köyü sınırları içerisinde bulunan mülkiyeti Havva YİĞİT ve müştereklerine ait olan tapuda F28b02b1c pafta 105 ada 3 parsel nolu taşınmazın 4 (dört) kısma ifrazı tanzim edilen teknik rapor doğrultusunda uygundur.

KARAR

İl Özel İdaresi İmar ve Kentsel İyileştirme Müdürlüğünün 27.03.2023 tarihli ve 33645 sayılı yazısı ve Ek'leri okunup incelendi.

İl Özel İdaresi İmar ve Kentsel İyileştirme Müdürü İlker SARIKAYA ve Harita Teknikeri Fatma AKBIYIK tarafından, İlimiz Merkez ilçeye bağlı Yenihamidiye köyü sınırları içerisinde bulunan mülkiyeti Havva YİĞİT ve müştereklerine ait olan tapuda F28b02b1c pafta 105 ada 3 parsel nolu taşınmazın 4 (dört) kısma ifrazı için Harita Mühendisi Talha ÇALIŞKAN tarafından hazırlanan ifraz dosyasında yapılan incelemeler neticesinde:


1- F28b02b1c pafta 105 ada 3 parsel nolu taşınmazın yüzölçümünün 3894,94 m2 ve mülkiyetinin Havva YİĞİT ve müştereklerine ait olduğu,

2- Söz konusu F28b02b1c pafta 105 ada 3 parsel nolu taşınmazın köy yerleşik alanı içerisinde kaldığı;

İl Özel İdaresi İmar ve Kentsel İyileştirme Müdürlüğünün teknik elemanları tarafından ifraz işleminin yapılmasında sakınca olmadığı, yasal mevzuata uygun olduğu belirlenmiş ve tanzim edilen teknik rapor Ek'te sunulmuştur.

Bahse konu İlimiz Merkez ilçeye bağlı Yenihamidiye köyü sınırları içerisinde bulunan mülkiyeti Havva YİĞİT ve müştereklerine ait olan tapuda F28b02b1c pafta 105 ada 3 parsel nolu taşınmazın 02.11.1985 tarih ve 18916 sayılı Resmi Gazetede yayımlanarak yürürlüğe giren Plansız Alanlar İmar Yönetmeliği'nin "Belediye ve Mücavir Alan Sınırları Dışında planı bulunmayan Köy ve Mezraların Yerleşik Alanında Uygulanacak Esaslar" başlıklı beşinci bölümünün 44.maddesinde " ifraz suretiyle elde edilecek parsellerin tapu kadastro veya tapulama haritasında bulunan ve kamu eline geçmiş bir yola cephesinin bulunması şarttır. Parselden terk sureti ile yol oluşturulamaz. Çıkmaz sokaklara cephesi olan parseller ifraz edilemez. İfraz suretiyle çıkmaz sokak oluşturulamaz " 45. maddesinde "ifraz işlemlerinde parsel genişlikleri 15.00 m'den parsel derinlikleri 20,00 m den az olamaz, ifraz suretiyle elde edilen parsellerde ikinci kere ifraz yapılamaz " hükmü gereğince 4 (dört) kısma ifrazı teknik rapor doğrultusunda İl Encümenimizce uygun görülmüştür.

Gereği için İl Encümeni Karar örneğinin İmar ve Kentsel İyileştirme Müdürlüğüne gönderilmesine 28.03.2023 tarihinde Oy Birliği ile Karar verildi.


BAŞKAN
Uğur KARAKAYA
Vali Yardımcısı
Genel Sekreter V.

ÜYE
Atnen AYDOĞAN

ÜYE
Bekir KARABACAK
(KATILMADI)

ÜYE
Ayhan ÖZÇELİK

ÜYE
Emine EKMEKÇİ
Plan ve Proje Müdürü

ÜYE
Yavuz KELEŞ
Ruhsat ve Denetim Müdürü

Gelen Evrak Tarihi : 27.03.2023
Gelen Evrak Sayısı : 33653
Karar Tarihi : 21.03.2023
Karar Sayısı : 93

Kararın Özeti: İlimiz Merkez ilçeye bağlı Yeğenli Köyü sınırları içerisinde bulunan mülkiyeti Sezer YAĞLI'ya ait tapuda E28c23d1d pafta, 133 ada 4 parsel nolu taşınmazın (A) ile gösterilen kısmının yola terkinin yapılması uygundur.

KARAR

İl Özel İdaresi İmar ve Kentsel İyileştirme Müdürlüğünün 27.03.2023 tarihli ve 33653 sayılı yazısı ve Ek'leri okunup incelendi.

İl Özel İdaresi İmar ve Kentsel İyileştirme Müdürü İlker SARIKAYA ve Harita Teknikeri Fatma AKBIYIK tarafından, İlimiz Merkez ilçeye bağlı Yeğenli Köyü sınırları içerisinde bulunan mülkiyeti Sezer YAĞLI'ya ait tapuda E28c23d1d pafta, 133 ada 4 parsel nolu taşınmazın (A) ile gösterilen kısmının yola terkinine ilişkin Harita Mühendisi Ercan USTAOĞLU tarafından hazırlanan dosyada yapılan incelemeler neticesinde;

1- Tapuda E28c23d1d pafta, 133 ada 4 parsel nolu taşınmazın yüzölçümünün 12250,25 m2 ve mülkiyetinin Sezer YAĞLI'ya ait olduğu,

2- Yola terk edilmesi talep edilen A ile gösterilen kısmın 04.10.2013 tarih ve 55 sayılı İl Genel Meclisi kararı ile yürürlüğe giren 1/1000 ölçekli Uygulama İmar Planında yol olarak ayrıldığı,

Yola Terk işlemi sonucunda;

- A ile gösterilen 108,12 m² yüzölçümlü alanın yola terk edildiği görülmüştür,

İl Özel İdaresi İmar ve Kentsel İyileştirme Müdürlüğünün teknik elemanları tarafından yola terk işleminin yapılmasında sakınca olmadığı, yasal mevzuata uygun olduğu belirlenmiş ve tanzim edilen teknik rapor Ek'te sunulmuştur.

Bahse konu İlimiz Merkez ilçeye bağlı Yeğenli Köyü sınırları içerisinde bulunan, mülkiyeti Sezer YAĞLI'ya ait, tapuda E28c23d1d pafta, 133 ada 4 parsel nolu taşınmazın, 3194 sayılı İmar Kanunu'nun İfraz ve Tevhit İşleri başlıklı 15. Maddesi "10/12/2003 tarihli ve 5018 sayılı Kamu Malî Yönetimi ve Kontrol Kanununda belirtilen merkezi yönetim kapsamındaki kamu idarelerinin yetkisi içindeki kamu yatırımlarında veya kamu mülkiyetine ait alanlarda, parselasyon planının tatbiki mümkün olmayan meskûn alanlar ile koruma amaçlı imar planı bulunan alanlarda ve büyük bir kısmı uygulama imar planına uygun şekilde oluşan imar adalarının geri kalan kısımlarında bu maddenin birinci ve ikinci fıkralarında yer alan hükümlerde belirtilen şartlar aranmaz" hükmü ve Arazi Ve Arsa Düzenlemeleri Hakkında Yönetmelik'in İfraz ve Tevhit İşleri başlıklı 7. Maddesi "(1) İmar planı bulunan alanlarda İmar Kanununun 15 inci ve 16 ncı maddelerine göre ifraz ve tevhit işlemleri, ikinci fıkradaki istisnalar dışında ancak parselasyon planı tescil edilmiş alanlarda parsel maliklerinin tümünün muvafakati ile uygulama imar planlarına uygun olarak yapılabilir.

Adres: Kemerköprü Mah. 2No'lu Çevre Yolu 74100 BARTIN
Tel : 0 (378) 228 50 23 - 27 - Fax: (378)227 66 38
Web adresi: www.bartinozelidare.gov.tr
Mail adresi: yaziisleri@bartinozelidare.gov.tr

T.C.
BARTIN İL ÖZEL İDARESİ
YAZI İŞLERİ MÜDÜRLÜĞÜ
İL ENCÜMENİ

Karar Tarihi : 21.03.2023
Karar Sayısı : 93

(2) İstisnalar şunlardır:

...


b) Düzenleme alanının büyük bir kısmı yapılaşmış olsa dahi, öncelikle parselasyon planının yapılması esas olmakla birlikte, zemindeki fiili durumdan dolayı İmar Kanununun 18 inci maddesinin uygulanmasının teknik olarak mümkün olmadığı durumlar.


ç) Büyük bir kısmı uygulama imar planına uygun şekilde oluşan imar adalarının geri kalan kısımları.

...

Hükümleri doğrultusunda; taşınmazın bulunduğu imar adasındaki parseller, imar adalarına göre oluşmuş olması nedeniyle, 18. Madde uygulaması yapılamayacağı anlaşıldığından (A) ile gösterilen kısmının yola terkinin yapılması İl Encümenimizce uygun görülmüştür.

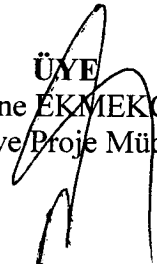
Gereği için İl Encümeni Karar örneğinin İmar ve Kentsel İyileştirme Müdürlüğüne gönderilmesine 28.03.2023 tarihinde Oy Birliği ile Karar verildi.

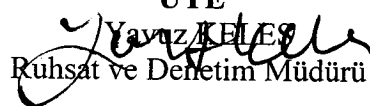

BAŞKAN
Uğur KARAKAYA
Vali Yardımcısı
Genel Sekreter V.

ÜYE
Atne AYDOĞAN


ÜYE
Bekir KARABACAK
(KATILMADI)

ÜYE
Ayhan ÖZCELİK


ÜYE
Emine EKMEKÇİ
Plan ve Proje Müdürü


ÜYE
Yavuz KILAS
Ruhsat ve Denetim Müdürü


Gelen Evrak Tarihi : 27.03.2023
Gelen Evrak Sayısı : 33652
Karar Tarihi : 21.03.2023
Karar Sayısı : 94

Kararın Özeti: İlimiz Merkez ilçeye bağlı Güzelcehisar köyü sınırları içerisinde bulunan mülkiyeti Sinan KAPLAN'a ait, tapuda E28d14b1c-2d pafta, 213 ada 3, 4, 6 parsel nolu taşınmazların tevhid edilerek ekli folyede gösterildiği üzere A ile gösterilen kısmının yola terki ve kalan kısmın 2 (iki) kısma ifrazının yapılması uygundur.

KARAR

İl Özel İdaresi İmar ve Kentsel İyileştirme Müdürlüğünün 27.03.2023 tarihli ve 33652 sayılı yazısı ve Ek'leri okunup incelendi.

İl Özel İdaresi İmar ve Kentsel İyileştirme Müdürü İlker SARIKAYA ve Harita Teknikeri Fatma AKBIYIK tarafından, İlimiz Merkez ilçeye bağlı Güzelcehisar köyü sınırları içerisinde bulunan mülkiyeti Sinan KAPLAN'a ait, tapuda E28d14b1c-2d pafta, 213 ada 3, 4, 6 parsel nolu taşınmazların tevhid edilerek ekli folyede gösterildiği üzere A ile gösterilen kısmının yola terki ve kalan kısmın 2 (iki) kısma ifrazına ilişkin Harita Mühendisi Ercan USTAOĞLU tarafından hazırlanan dosyada yapılan incelemeler neticesinde;

1- Tapuda E28d14b1c pafta, 213 ada 3 parsel nolu taşınmazın yüzölçümünün 590,00 m2, E28d14b2d pafta 213 ada 4 parsel nolu taşınmazın yüzölçümünün 1658,00 m2, E28d14b1c pafta 213 ada 6 parsel nolu taşınmazın yüzölçümünün 870,77 m2 ve mülkiyetlerinin Sinan KAPLAN' a ait olduğu,

2- 01.02.2023 tarihli ve 11 sayılı İl Genel Meclisi kararı ile yürürlüğe giren 1/1000 ölçekli Turizm Tesis- Konut Alanı amaçlı Uygulama İmar Planında kalan taşınmazların ifrazı sonucunda;

- c ile gösterilen kısmın konut alanında,
- b ile gösterilen kısmın turizm tesis alanında kaldığı,

Yola terk işlemi sonucunda;

- A ile gösterilen 22,58 m² yüzölçümlü alanın yola terk edildiği görülmüştür,

İl Özel İdaresi İmar ve Kentsel İyileştirme Müdürlüğünün teknik elemanları tarafından taşınmazların tevhid edilerek ekli folyede gösterildiği üzere A ile gösterilen kısmının yola terki ve kalan kısmın 2 (iki) kısma ifraz işleminin yapılmasında sakınca olmadığı, yasal mevzuata uygun olduğu belirlenmiş ve tanzim edilen teknik rapor Ek'te sunulmuştur.

Bahse konu İlimiz Merkez ilçesine bağlı Güzelcehisar köyü sınırları içerisinde bulunan mülkiyeti Sinan KAPLAN'a ait tapuda E28d14b1c-2d pafta, 213 ada 3, 4, 6 parsel nolu taşınmazların, 3194 sayılı İmar Kanunu'nun İfraz ve Tevhit İşleri başlıklı 15. Maddesi "10/12/2003 tarihli ve 5018 sayılı Kamu Malî Yönetimi ve Kontrol Kanununda belirtilen merkezî yönetim kapsamındaki kamu idarelerinin yetkisi içindeki kamu yatırımlarında veya kamu mülkiyetine ait alanlarda, parselasyon planının tatbiki mümkün olmayan meskûn alanlar ile koruma amaçlı imar planı bulunan alanlarda ve büyük bir kısmı uygulama imar planına uygun şekilde oluşan imar adalarının geri kalan kısımlarında bu maddenin birinci ve ikinci fıkralarında yer alan hükümlerde belirtilen şartlar aranmaz" hükmü ve Arazi Ve Arsa Düzenlemeleri Hakkında Yönetmelik'in İfraz ve Tevhit İşleri başlıklı 7. Maddesi "(1) İmar planı bulunan alanlarda İmar Kanununun 15 inci ve 16 ncı maddelerine göre ifraz ve tevhit işlemleri, ikinci fıkradaki istisnalar dışında ancak parselasyon planı tescil edilmiş alanlarda parsel maliklerinin tümünün muvafakati ile uygulama imar planlarına uygun olarak yapılabilir.

T.C.
BARTIN İL ÖZEL İDARESİ
YAZI İŞLERİ MÜDÜRLÜĞÜ
İL ENCÜMENİ

Karar Tarihi : 21.03.2023
Karar Sayısı : 94

(2) İstisnalar şunlardır:

...

b) Düzenleme alanının büyük bir kısmı yapılaşmış olsa dahi, öncelikle parselasyon planının yapılması esas olmakla birlikte, zemindeki fiili durumdan dolayı İmar Kanununun 18 inci maddesinin uygulanmasının teknik olarak mümkün olmadığı durumlar.


ç) Büyük bir kısmı uygulama imar planına uygun şekilde oluşan imar adalarının geri kalan kısımları.

...


Hükümleri doğrultusunda; taşınmazın bulunduğu imar adasındaki parseller, imar adalarına göre oluşmuş olması nedeniyle, 18. Madde uygulaması yapılamayacağı anlaşıldığından, E28d14b1c-2d pafta, 213 ada 3, 4, 6 parsel nolu taşınmazların tevhid edilerek, A ile gösterilen kısmının yola terki, kalan kısmın 2 (iki) kısma ifrazı İl Encümenimizce uygun görülmüştür.

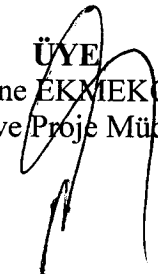
Gereği için İl Encümeni Karar örneğinin İmar ve Kentsel İyileştirme Müdürlüğüne gönderilmesine 28.03.2023 tarihinde Oy Birliği ile Karar verildi.

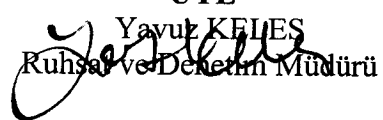

BAŞKAN
Uğur KARAKAYA
Vali Yardımcısı
Genel Sekreter V.

ÜYE
Atnen AYDOĞAN


ÜYE
Bekir KARABACAK
(KATILMADI)

ÜYE
Ayhan ÖZÇELİK


ÜYE
Emine EKMEKÇİ
Plan ve Proje Müdürü


ÜYE
Yavuz KELES
Ruhsat ve Denetim Müdürü


T.C.
BARTIN İL ÖZEL İDARESİ
YAZI İŞLERİ MÜDÜRLÜĞÜ
İL ENCÜMENİ

Gelen Evrak Tarihi : 27.03.2023
Gelen Evrak Sayısı : 33705
Karar Tarihi : 28.03.2023
Karar Sayısı : 95

Kararın Özeti: İl Özel İdaremiz bütçesi ile ödenek tahsis edilen harcama birimlerinden Ulus İlçe Özel İdare Müdürlüğü "Kaymakamlık Lojman Giderleri" için Ek'li Aktarma cetvelinde belirtilen 15.000,00 TL. ödeneğin Yedek Ödenek tertibinden aktarılması uygundur.

KARAR


İdaremiz Mali Hizmetler Müdürlüğünün 27.03.2023 tarihli ve 33705 sayılı yazısı ve Ek'leri okunup incelendi.


İl Özel İdaremiz bütçesi ile ödenek tahsis edilen harcama birimlerinden Ulus İlçe Özel İdare Müdürlüğü "Kaymakamlık Lojman Giderleri" için ödeneğe ihtiyaç duyulduğunu bildirmiştir.

Mahalli İdareler Bütçe ve Muhasebe Yönetmeliğinin Yedek Ödenek başlıklı 38. maddesinin 1. bendi " ... 09-Yedek Ödenek tertibi altındaki yedek ödenek dışındaki diğer tertiplere konacak yedek ödenekler konulduğu amaç dışında kullanılamaz. Bu tertipten diğer tertiplere aktarma encümen kararıyla yapılır." hükmünü kapsadığından;

Mali Hizmetler Müdürlüğünce İl Encümenine sunulan ve Ek'li Aktarma cetvelinde belirtilen iş için talep edilen 15.000,00 TL. ödeneğin Yedek Ödenek tertibinden aktarılması İl Encümenimizce uygun görülmüştür.

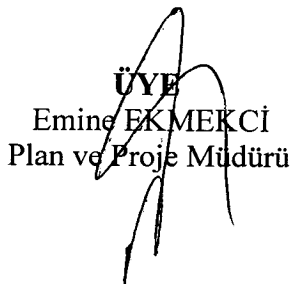
Gereği için İl Encümeni Karar örneğinin Mali Hizmetler Müdürlüğüne gönderilmesine 28.03.2023 tarihinde Oy Birliği ile Karar verildi.



BAŞKAN
Uğur KARAKAYA
Mali Yardımcısı
Genel Sekreter V.

ÜYE
Atnen AYDOĞAN


ÜYE
Bekir KARABACAK
(KATILMADI)

ÜYE
Ayhan ÖZÇELİK



ÜYE
Emine EKMEKÇİ
Plan ve Proje Müdürü



ÜYE
Yavuz KİLEŞ
Ruhsat ve Denetim Müdürü


ÖDENEK AKTARMA CETVELİ

ÖDENEK CETVELİ													AÇIKLAMA	DÜŞÜLEN ÖDENEKLER			ÖDENEK CETVELİ													EKLENEN ÖDENEKLER		
KURUMSAL SINIFLANDIRMA				FONKSİYONEL SINIFLANDIRMA				EKONOMİK SINIFLANDIRMA						Mevcut Ödenek Miktarı TL.	Düşülen Ödenek Miktarı TL.	Kalan Ödenek Miktarı TL.	KURUMSAL SINIFLANDIRMA				FONKSİYONEL SINIFLANDIRMA				EKONOMİK SINIFLANDIRMA	Mevcut Ödenek TL.	Eklenen Ödenek TL.	Toplam Ödenek Miktarı TL.				
I	II	III	IV	I	II	III	IV	FINANS.TI	I	II	III	IV					I	II	III	IV	FINANS.TI	I	II	III					IV			
44	74	35	00	01	3	9	00	5	09	06	0	00		Yedek Ödenek	4.036.500,00	15.000,00	4.021.500,00	44	74	00	62.004	01	1	1	00	05	03	7	Kaymakamlık Lojmanı Giderleri	15.666,39	15.000,00	30.666,39
TOPLAM													4.036.500,00	15.000,00	4.021.500,00	TOPLAM													15.666,39	15.000,00	30.666,39	

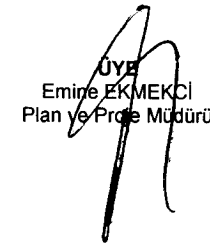
İl Encümeninin 28.03.2023 tarihli ve 95 sayılı kararı ile yukarıda tertibi gösterilen ödeneğin aktarılmasına karar verilmiştir.


İL ENCÜMENİ BAŞKANI
UĞUR KARAKAYA
Vali Yardımcısı
Genel Sekreter V.

ÜYE
Atneç AYDOĞAN


ÜYE
Bekir KARABACAK
(KATILMADI)

ÜYE
Aynur ÖZÇELİK


ÜYE
Emine EKMEKÇİ
Plan ve Proje Müdürü


ÜYE
Yavuz KELES
Ruhsat ve Denetim Müdürü
